

วันนี้

09.00น.

สวัสดีคะนักเรียน ม.1
ที่น่ารักของครูทุกคน

09.01น.

วันนี้พร้อมเรียนกับครูหรือยังเอ่ย ?

09.02น.



09.03น.

รู้ไหมวันนี้เราจะมาเรียนเรื่องอะไรกัน ?




Input field for typing a message.



09.05น.

ถ้ารู้บอกครูด้วยนะ 555



09.06น.

09.07น.

วันนี้เรื่องที่เราจะเรียนกันก็คือ.....

09.10น.

เดี๋ยวให้นักเรียนทายเองดีกว่า





09.11น.

09.13น.

ภาพนี้คือทวีปอะไรใครรู้บ้าง

09.15น.

เก่งมากค่ะ ภาพนี้คือ “ทวีปเอเชีย”
ทวีปที่ใหญ่ที่สุด



🗨️





09.20น.

นักเรียนรู้จักทวิปเอเชียไหมเอ่ย ?

09.21น.

วันนี้เราจะได้เรียนรู้เรื่อง ลักษณะทั่วไป
และภูมิลักษณะของทวิปเอเชีย

09.25น.

นักเรียนพร้อมกันหรือยังคะ

09.30น.

ถ้าพร้อมแล้วเดี๋ยวเราไปลุยกันเลย

09.35น.

Let Go !!!!!!!!





สถานที่
อะไรเอ่ย ?

ท้าเด็ก ม.1



1

2

3

4

5

6

1

2

3

4

5

6

1

2

3

4

5

6

1

2

3

4

5

6

1

2

3

4

5

6

1

2

3

4

5

6

1

2

3

4

5

6

1

2

3

4

5

6

1

2

3

4

5

6

สารบัญ



เรื่อง ทวีปเอเชีย



ลักษณะทั่วไปและภูมิลักษณะของทวีปเอเชีย



ลักษณะภูมิอากาศและพืชพรรณธรรมชาติของทวีปเอเชีย



ลักษณะทรัพยากรธรรมชาติของทวีปเอเชีย



ลักษณะประชากร สังคมและวัฒนธรรมของทวีปเอเชีย



ภูมิภาคของทวีปเอเชีย

ลักษณะทั่วไปของทวีปเอเชีย



ที่ตั้งของทวีปเอเชีย



ทวีปเอเชียเป็นทวีปที่มีขนาดใหญ่ที่สุด

เป็นทวีปที่มีประชากรมากที่สุด

ตั้งอยู่ทางทิศตะวันออกของโลก

พื้นที่ส่วนใหญ่ตั้งอยู่ทางซีกโลกเหนือ

ลักษณะทั่วไปของทวีปเอเชีย



มหาสมุทรอาร์กติก



ทะเลเมดิเตอร์เรเนียน
กับทวีปยุโรป



มหาสมุทรอินเดีย

อาณาเขตของทวีปเอเชีย

ทิศเหนือ



มหาสมุทรอาร์กติก

ทิศใต้



มหาสมุทรอินเดีย

ทิศตะวันออก



มหาสมุทรแปซิฟิก

ทิศตะวันตก



ทะเลเมดิเตอร์เรเนียน
กับทวีปยุโรป

ที่สูงในทวีปเอเชีย



ยอดเขาที่สูงที่สุด

ยอดเขาเอเวอเรสต์

แม่น้ำสายยาวที่สุด

แม่น้ำแยงซีเกียง



ที่สูงสุดในทวีปเอเชีย



หาค่าแห่งที่สูงสุดในเอเชีย

ยอดเขาที่สูงที่สุด

ยอดเขาเอเวอเรสต์

แม่น้ำสายยาวที่สุด

แม่น้ำแยงซีเกียง

ที่สุดในทวีปเอเชีย



เกาะที่ใหญ่ที่สุด

เกาะบอร์เนียว

แอ่งน้ำใหญ่ที่สุด

แอ่งแม่น้ำออบ



ที่สูงสุดในทวีปเอเชีย



หาตำแหน่งที่สูงในเอเชีย

เกาะที่ใหญ่ที่สุด

เกาะบอร์เนียว

แอ่งน้ำใหญ่ที่สุด

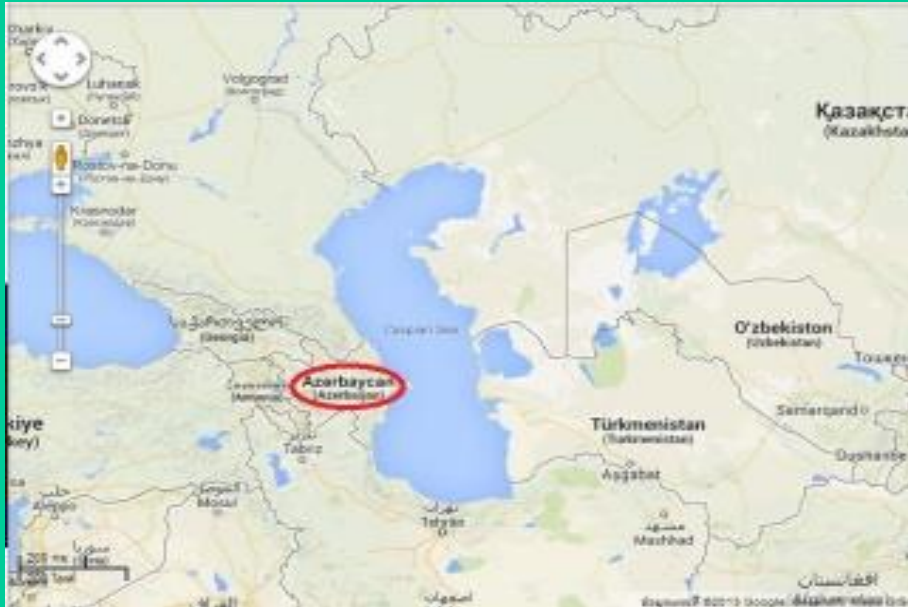
แอ่งแม่น้ำออบ

ที่สุดทวีปเอเชีย



ทะเลสาบใหญ่ที่สุด

ทะเลแคสเปียน



ผิวน้ำต่าที่สุด

ทะเลเดดซี



ที่สุดในทวีปเอเชีย



หาตำแหน่งที่สุดในเอเชีย

ทะเลสาบใหญ่ที่สุด

ทะเลแคสเปียน

ผิวน้ำต่ำที่สุด

ทะเลเดดซี

ภูมิลักษณะของทวีปเอเชีย



1

ภูมิลักษณะในเขตที่ลุ่มภาคเหนือ

เป็นที่ราบขนาดใหญ่ เรียกว่า **“ที่ราบไซบีเรีย ตะวันตก”** มีลำน้ำสายย่อยไหลผ่าน ทำให้เกิดเป็นที่ลุ่มน้ำขัง โดยในฤดูหนาวน้ำในลำน้ำจะแข็งตัว เป็นอุปสรรคต่อระบบคมนาคม และส่งผลให้มีประชากรอาศัยอยู่เบาบาง

บริเวณที่ราบไซบีเรีย ของสหพันธรัฐรัสเซีย **อากาศมีความหนาวเย็นจัด** พื้นที่เป็นเขตทุรกันดาร แม้จะเป็นพื้นที่ราบ แต่ก็มี **ประชากรอาศัยอยู่น้อย**

ภูมิลักษณะของทวีปเอเชีย



2 ภูมิลักษณะในเขตภูเขาและที่ราบสูง

มีพื้นที่กว้างขวาง เต็มไปด้วยเทือกเขาและที่ราบสูง โดยเทือกเขาที่สำคัญ ได้แก่ เทือกเขาหิมาลัย มีความยาวประมาณ 2,500 กิโลเมตร มียอดเขาที่สูงที่สุดคือ **“ยอดเขาเอเวอเรสต์”** มีความสูง 8,848 เมตร ส่วนที่ราบสูงที่สำคัญ เช่น **ที่ราบสูงทิเบต** **ที่ราบสูงยูหนาน** **ที่ราบสูงอิหร่าน**



ที่ราบสูงทิเบต

ลักษณะภูมิอากาศมีความหนาวเย็นและทुरกัณฑ์ดาร มีประชากรอาศัยอยู่เบาบาง

บริเวณตอนกลางของทวีปเอเชีย

มีลักษณะภูมิลักษณะแบบทะเลทราย มีอูฐ เป็นสัตว์เลี้ยง

ภูมิลักษณะของทวีปเอเชีย



3 ภูมิลักษณะในเขตที่ราบสูงเก่า



ทะเลทรายรูนัลคอลลี ประเทศซาอุดีอาระเบีย

ที่ราบสูงเก่า เป็นแผ่นดินเปลือกโลกที่มีอายุเก่าแก่ ประกอบด้วย **ที่ราบสูงเดกกัน** ในคาบสมุทรอินเดีย **ที่ราบสูงอาหรับ** ในคาบสมุทรอาหรับ ซึ่งจะปรากฏภูมิลักษณะแบบทะเลทรายบริเวณคาบสมุทรอาหรับ

เช่น **ทะเลทรายรูนัลคอลลี ประเทศซาอุดีอาระเบีย**

ภูมิลักษณะของทวีปเอเชีย



4 ภูมิลักษณะในเขตที่ราบลุ่มน้ำ

เป็นแหล่งการทำเกษตรกรรมและการตั้งถิ่นฐานที่สำคัญ เนื่องจากเป็นที่ราบที่มีแม่น้ำขนาดใหญ่ไหลผ่าน ที่ราบสำคัญ เช่น **ที่ราบลุ่มแม่น้ำหวางเหอ แม่น้ำฉางเจียง ในประเทศจีน** ที่ราบลุ่มแม่น้ำแดง แม่น้ำโขง แม่น้ำเจ้าพระยา และแม่น้ำอิรวดี ในเอเชียตะวันออกเฉียงใต้ ที่ราบลุ่มแม่น้ำคงคา ในประเทศอินเดีย



พื้นที่ราบริมสองฝั่ง**แม่น้ำโขง**เป็นดินตะกอนแม่น้ำ**มีความอุดมสมบูรณ์สูง** จึงเหมาะแก่การเพาะปลูกและตั้งชุมชน

ภูมิลักษณะของทวีปเอเชีย



5

ภูมิลักษณะแบบเกาะและหมู่เกาะ



หมู่เกาะในประเทศฟิลิปปินส์

ปรากฏเด่นชัดในเอเชียตะวันออกเฉียงและเอเชียตะวันออกเฉียงใต้ โดยเกาะและหมู่เกาะที่สำคัญ เช่น **เกาะญี่ปุ่น** **ไต้หวัน** **หมู่เกาะอินโดนีเซีย** **หมู่เกาะฟิลิปปินส์** **หมู่เกาะอันดามัน** **หมู่เกาะนิโคบาร์** เป็นต้น ซึ่งเป็นพื้นที่ที่ตั้งอยู่บริเวณ “วงแหวนแปซิฟิก” ทำให้เกิดเหตุการณ์แผ่นดินไหว ภูเขาไฟปะทุ และเกิดสึนามิ อยู่บ่อยครั้ง

ภูมิศาสตร์

ปัจจัยควบคุมภูมิอากาศ

1. ที่ตั้งและขนาด

ทวีปเอเชีย**มีความกว้างใหญ่** และมีพื้นที่ตั้งแต่เส้นสูตรศูนย์ไปจนถึงขั้วโลกเหนือ ซึ่งสามารถแบ่งเขตภูมิอากาศได้ **3 เขต คือ เขตร้อน เขตอบอุ่น และเขตหนาว**

เขตหนาว

Frigid zone

Arctic circle (66°33')

Temperate zone

เขตอบอุ่น

Subtropics

Tropic of Cancer (23°27')

Tropics

เขตร้อน

Equator (0°)

Tropics

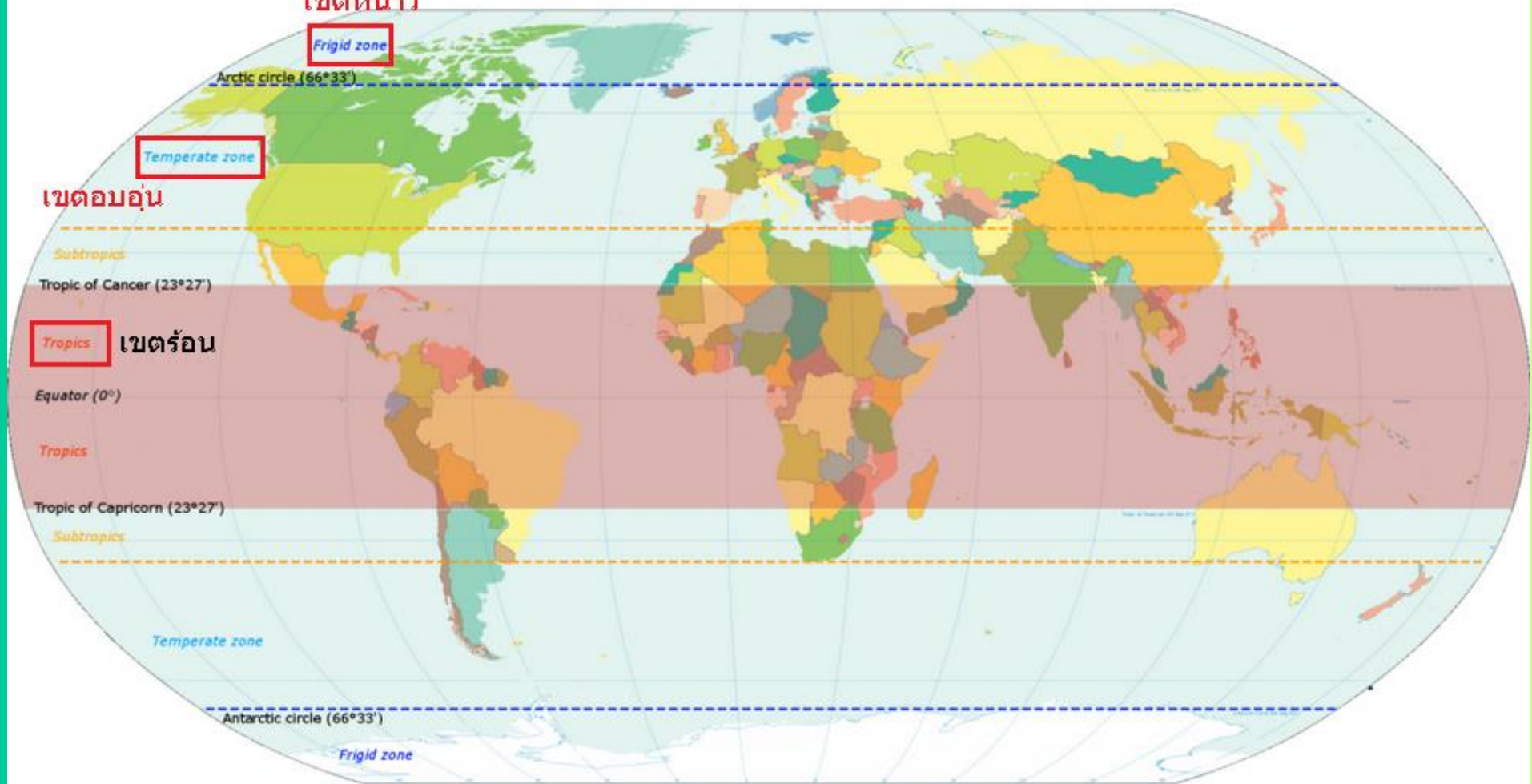
Tropic of Capricorn (23°27')

Subtropics

Temperate zone

Antarctic circle (66°33')

Frigid zone



ภูมิศาสตร์

2. ตำแหน่งใกล้-ไกลทะเล

ทวีปเอเชียมีพื้นที่ติดกับ
3 มหาสมุทร โดยมีชายฝั่ง
ทะเลที่ยาวมากส่งผลทำให้
ได้รับความชุ่มชื้นจากทะเล

WINNERSTUDY
SOCIAL LEARNING PLATFORM

ความใกล้-ไกลทะเล



พื้นที่ที่อยู่ใกล้ทะเลจะได้รับความชื้นมากกว่า ทำให้
มีปริมาณน้ำฝนมาก ส่วนพื้นที่ที่ไกลทะเลจะมีอากาศ
ที่แห้งแล้ง



ภูมิศาสตร์

3. การวางตัวของแนวเทือกเขาสูง

แนวทิวเขาและลักษณะภูมิประเทศที่ตั้งขวางทิศทางลมที่พัดนำความชื้นจากทะเลเข้าสู่แผ่นดิน ทำให้ด้านรับลมมีความชื้นและฝนมากกว่าด้านปลายลม ซึ่งอยู่ด้านตรงข้ามของแนวทิวเขา จึงมักมีอากาศแห้งแล้งกว่า **หรือแห้งแล้งแบบทะเลทราย**

ภูมิศาสตร์

4. ความสูงจากระดับน้ำทะเลปานกลาง

มีพื้นที่ ซึ่งมีความสูงจากระดับน้ำทะเลปานกลางมาก จึงทำให้บริเวณ
เหล่านั้นมีอุณหภูมิลดต่ำลง **ส่งผลให้มีอากาศหนาวเย็นแม้ว่าจะอยู่ใน
เขตรละติจูดต่ำก็ตาม**

เขตหนาว

Frigid zone

Arctic circle (66°33')

Temperate zone

เขตอบอุ่น

Subtropics

Tropic of Cancer (23°27')

Tropics

เขตร้อน

Equator (0°)

Tropics

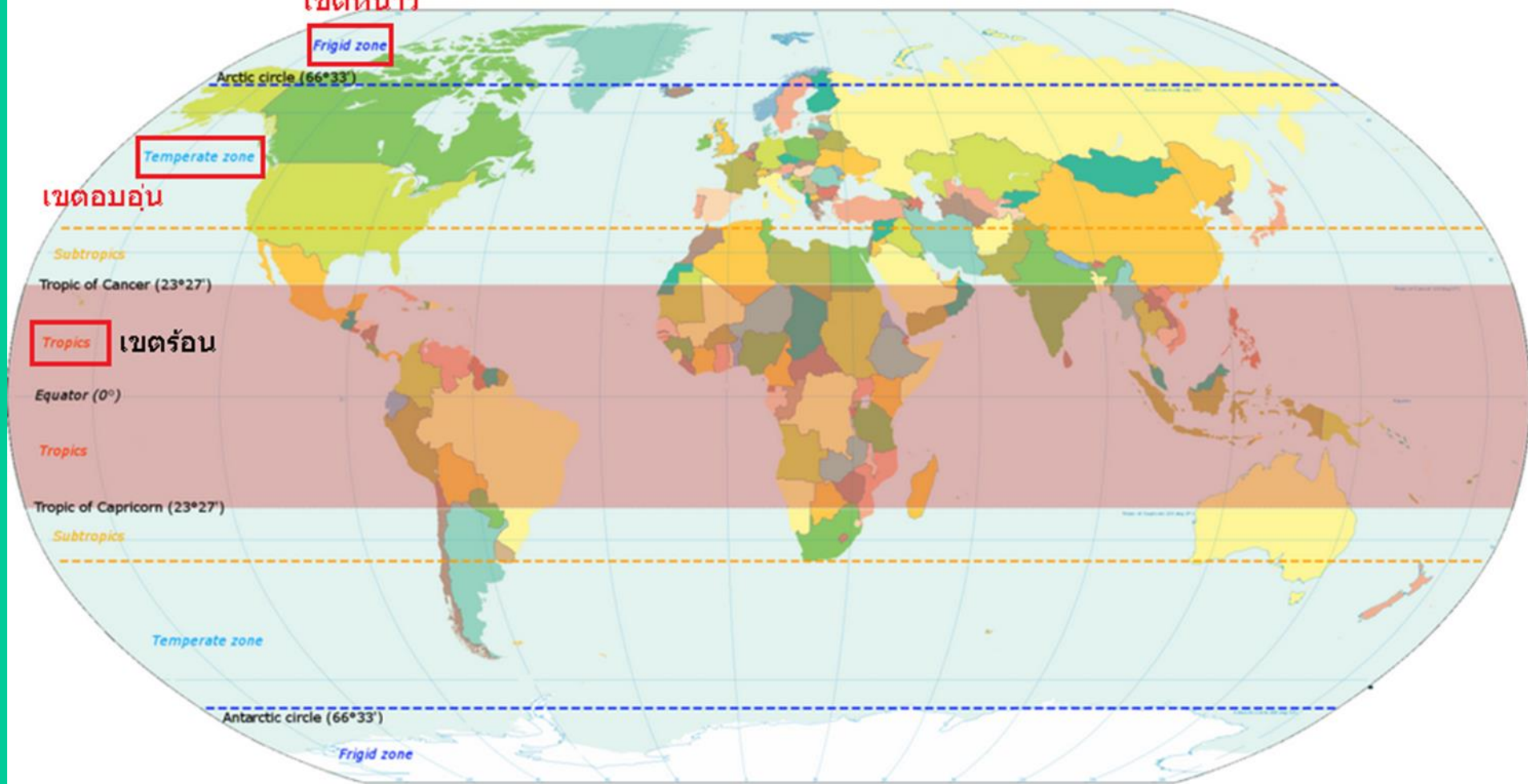
Tropic of Capricorn (23°27')

Subtropics

Temperate zone

Antarctic circle (66°33')

Frigid zone

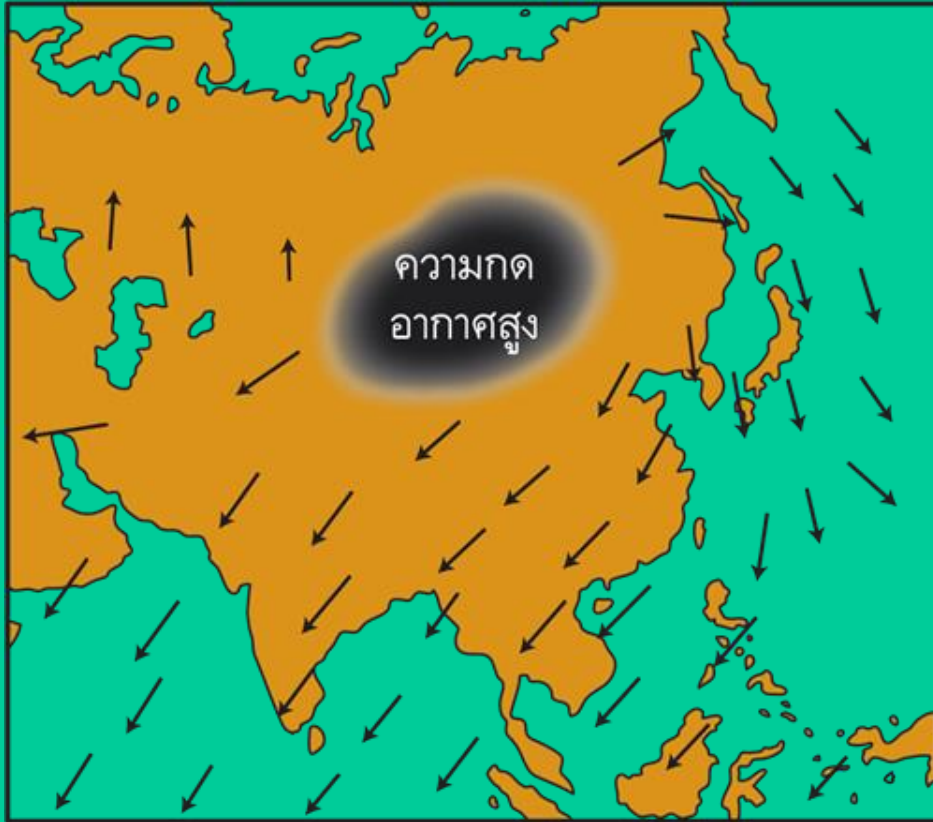


ภูมิศาสตร์

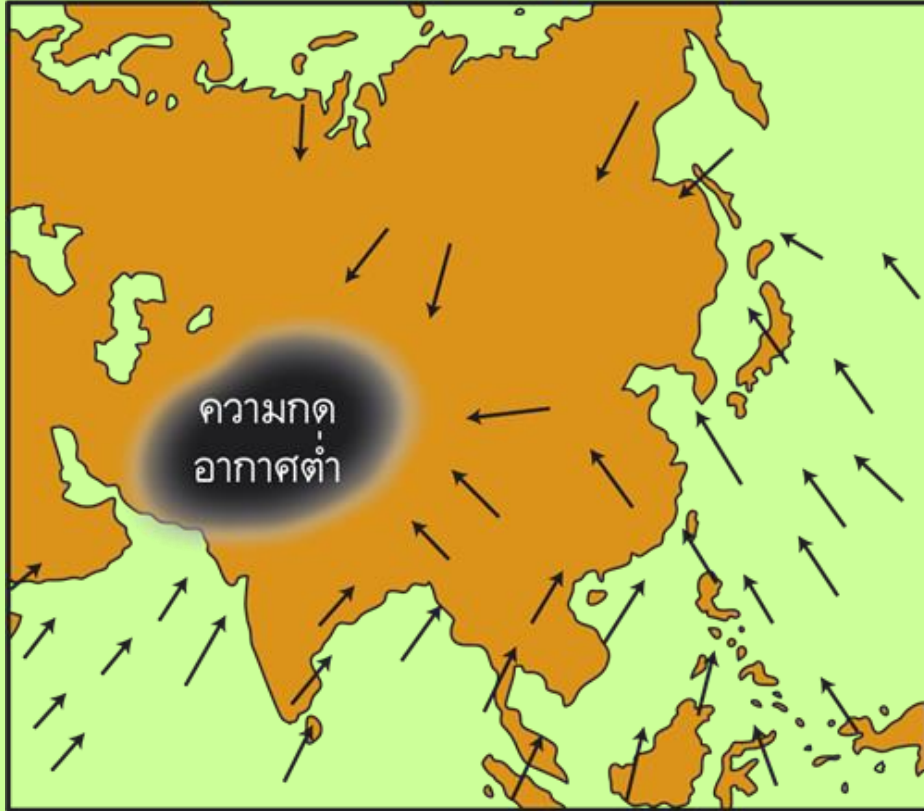
5. ทิศทางของลมประจำ

ทวีปเอเชียมีลมประจำพัดผ่าน 2 ลักษณะ

1. **ลมประจำตะวันออกเฉียงเหนือ** จะนำความหนาวเย็นจากขั้วโลกเหนือลงมาในช่วงเดือนกุมภาพันธ์-ตุลาคม
2. **ลมประจำตะวันตกเฉียงใต้** จะพัดนำความชื้นจากมหาสมุทรอินเดียมาในช่วงเดือนพฤษภาคม-กันยายนของทุกปี



ลมประจำตะวันออกเฉียงเหนือ

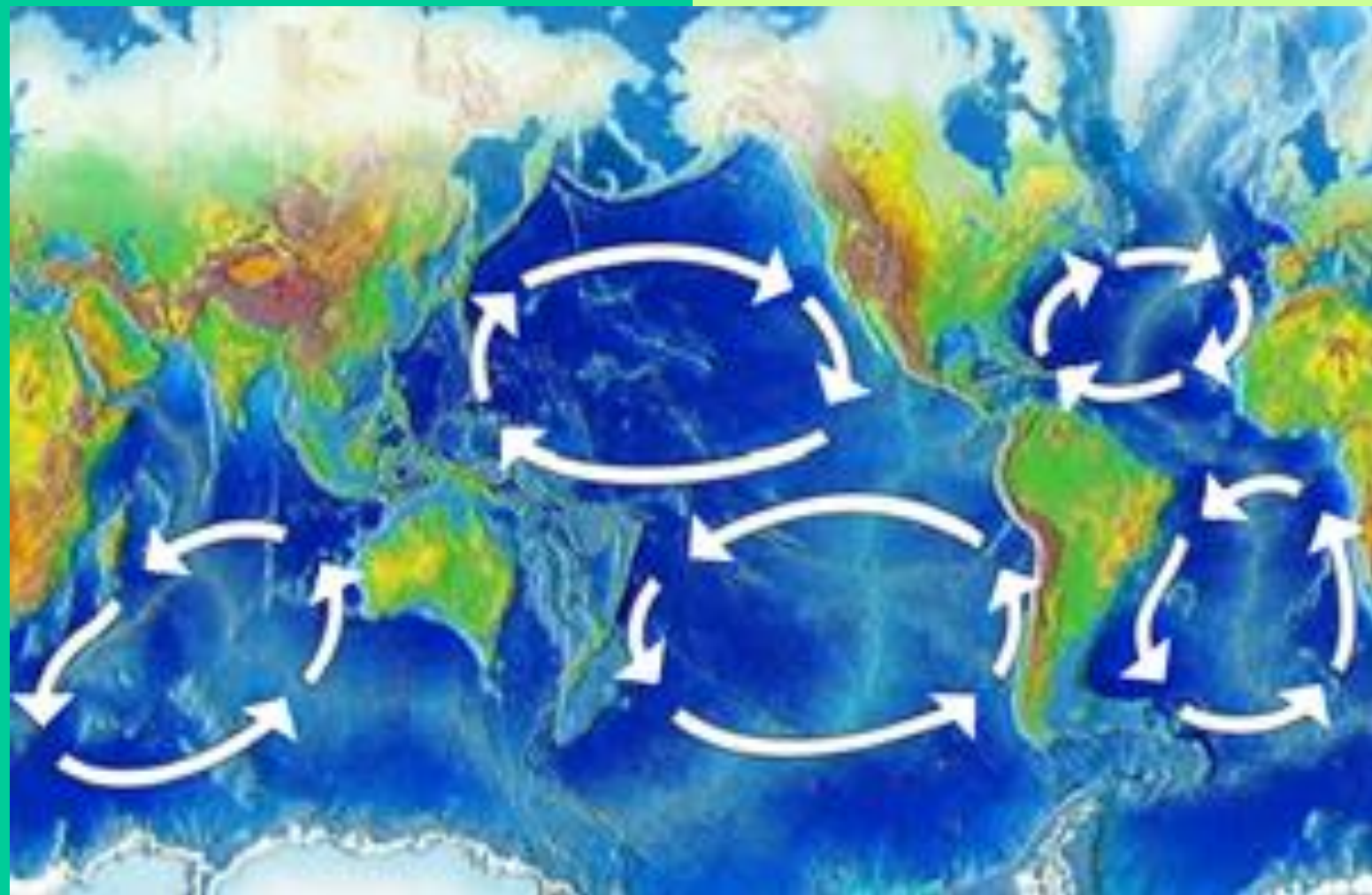


ลมประจำตะวันตกเฉียงใต้

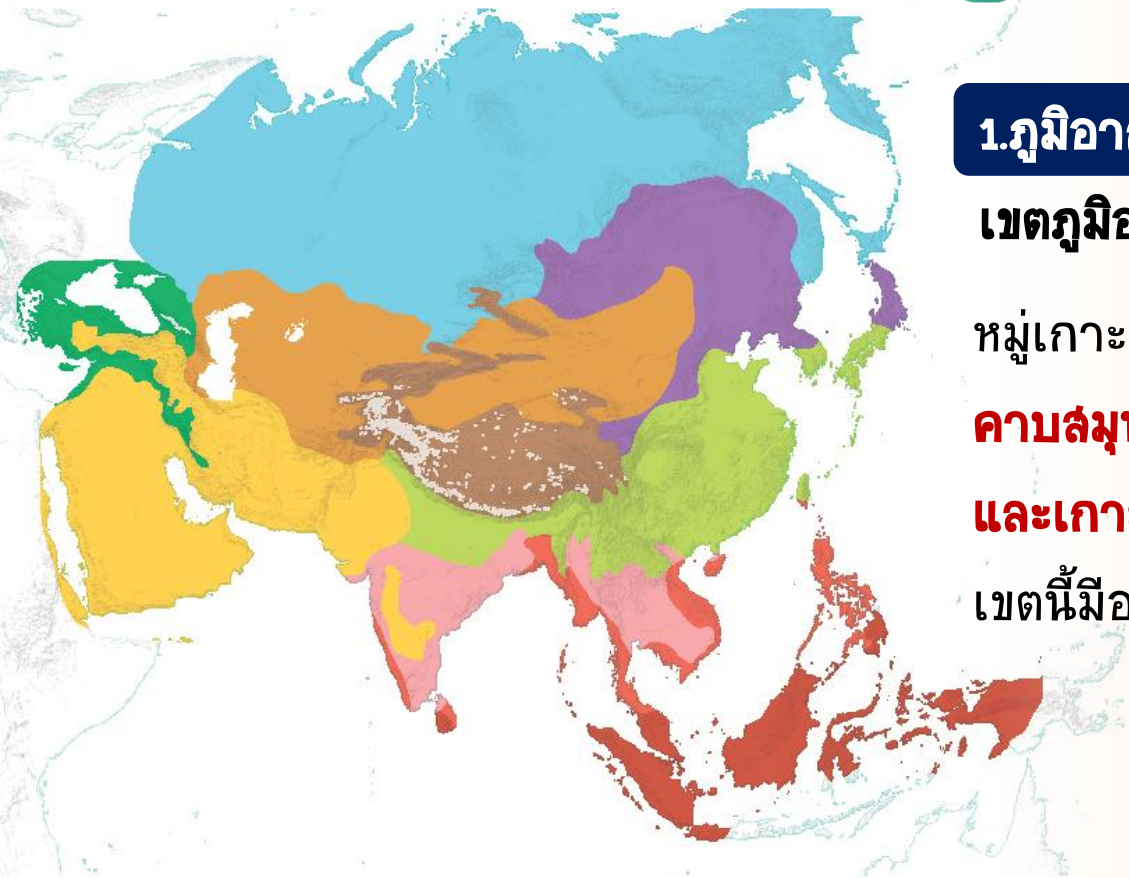
ภูมิศาสตร์

6. กระแสน้ำในมหาสมุทร

บริเวณพื้นที่ในแนวละติจูดเดียวกัน เช่น เกาะต่างๆ ของประเทศ
ญี่ปุ่น ในฤดูหนาวฝั่งตะวันออกของเกาะ จะรับอิทธิพลของ**กระแสน้ำ
อุ่นคุโรชิโอะ** สภาพอากาศและทะเลไม่เป็นแผ่นน้ำแข็งเหมือนกับ
ชายฝั่งตะวันตกของเกาะ ที่ได้รับอิทธิพลของ**กระแสน้ำเย็นโอยาชิโอะ**



ลักษณะภูมิอากาศของทวีปเอเชีย



1. ภูมิอากาศแบบร้อน-ชื้นตลอดทั้งปี (Af, Am)

เขตภูมิอากาศแบบป่าฝนเขตร้อน

หมู่เกาะและคาบสมุทรเอเชียตะวันออกเฉียงใต้

คาบสมุทรเดกกันด้านตะวันตก

และเกาะศรีลังกาตอนใต้

เขตนี้มีอากาศร้อนและฝนตกชุกตลอดทั้งปี

ลักษณะภูมิอากาศของทวีปเอเชีย



2. ภูมิอากาศแบบร้อน-ชื้นสลับแล้ง (Aw)

บริเวณคาบสมุทรอินโดจีนและคาบสมุทรเดกกันของอินเดีย เขตนี้มีอากาศร้อน พืชพรรณเป็นป่าไม้ผลัดใบชนิดต่าง ๆ ในเขตฝนมาก และเป็นแบบทุ่งหญ้าสะวันนาในเขตฝนน้อย



ลักษณะภูมิอากาศของทวีปเอเชีย



3. ภูมิอากาศแบบกึ่งทะเลทราย-ร้อนแห้งแล้ง และอบอุ่นแห้งแล้ง

เขตร้อน ได้แก่ เขตอับฝนของคาบสมุทรเดกกัน
และคาบสมุทรอาหรับ

เขตอบอุ่น ได้แก่ ที่ราบสูงอิหร่าน มองโกเลีย
พืชพรรณส่วนใหญ่เป็นทุ่งหญ้ากึ่งทะเลทราย
หรือทุ่งหญ้าสเตปป์

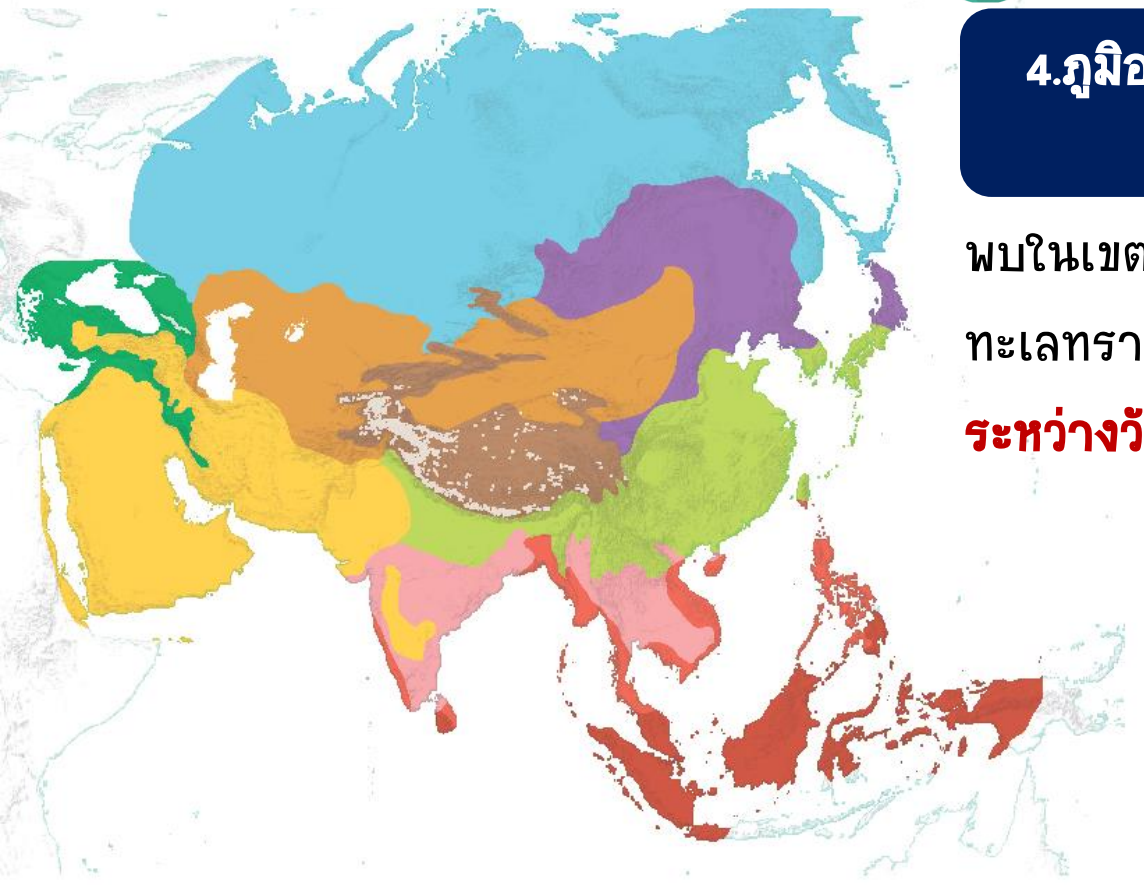


ลักษณะภูมิอากาศของทวีปเอเชีย



4. ภูมิอากาศแบบทะเลทราย-แห้งแล้งจัด ตลอดปี (BWh)

พบในเขตทะเลทรายทุกแห่ง ภูมิอากาศของ
ทะเลทรายจะ**มีความแตกต่างของอุณหภูมิ**
ระหว่างวันและระหว่างฤดูมาก



ลักษณะภูมิอากาศของทวีปเอเชีย



5. ภูมิอากาศแบบกึ่งร้อน-ฝนชุก ฤดูหนาวไม่
หนาวจัด ฤดูร้อนอบอุ่นถึงร้อน (Cfa)

พบบริเวณหมู่เกาะญี่ปุ่นตอนใต้ คาบสมุทร
เกาหลีในเขตเกาหลีใต้ มีฝนตกชุกในฤดูร้อน
ส่วนฤดูหนาวอากาศไม่หนาวจัด พืชพรรณเป็น
ป่าผลัดใบ และทุ่งหญ้า



ลักษณะภูมิอากาศของทวีปเอเชีย

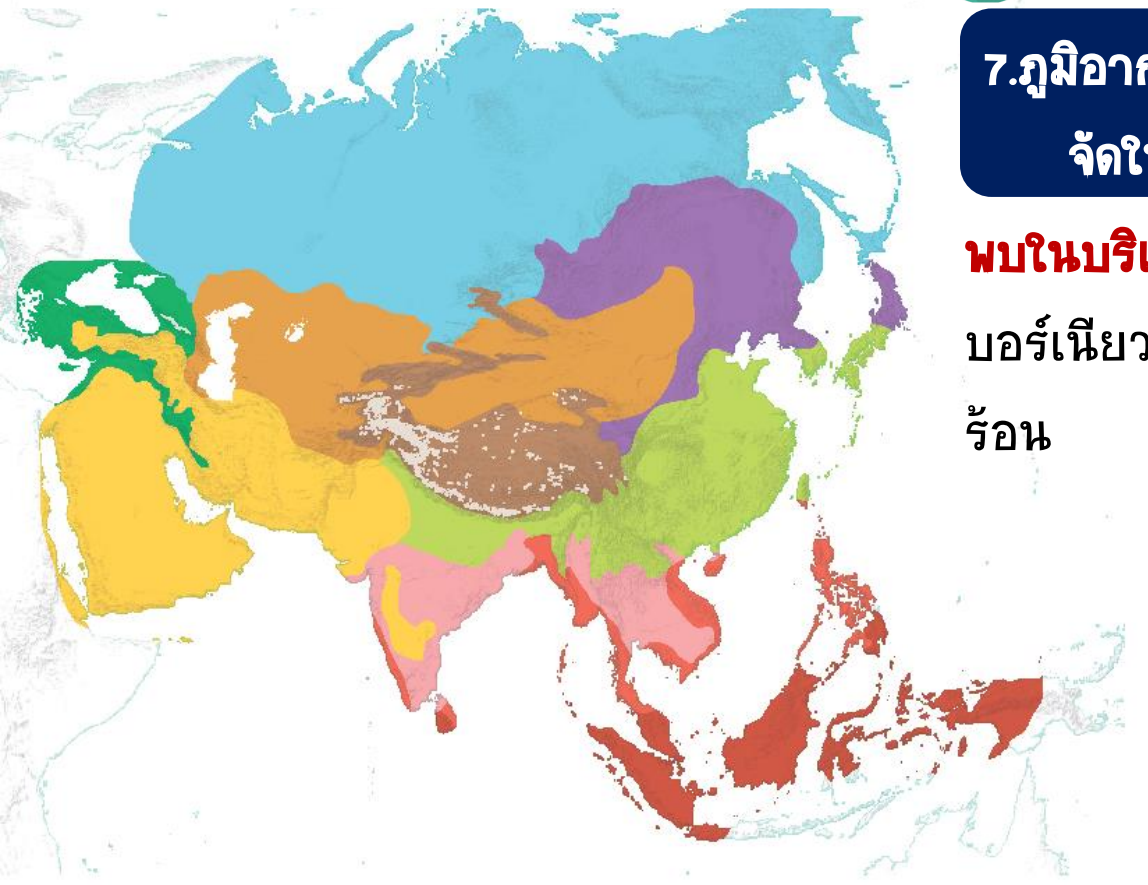


6. ภูมิอากาศแบบเมดิเตอร์เรเนียน

เอเชียตะวันตกเฉียงใต้ แถบชายฝั่งตุรกี เกาะไซปรัส เลบานอน ซีเรีย ฤดูร้อนจะร้อนแบบแห้งแล้ง ดินแห้ง ฤดูหนาวจะมีฝนตกชุก พืชพรรณไม้เป็นพุ่มเตี้ย



ลักษณะภูมิอากาศของทวีปเอเชีย



7.ภูมิอากาศแบบอบอุ่น-ฝนตกมาก ไม่หนาว
จัดในฤดูหนาว และอบอุ่นในฤดูร้อน

พบในบริเวณเทือกเขาสูง บริเวณตอนกลางเกาะ
บอร์เนียว เกาะนิวกินี พืชพรรณเป็นป่าไม้เขตร้อน

ลักษณะภูมิอากาศของทวีปเอเชีย



8. ภูมิอากาศแบบภาคพื้นทวีป-ฝนตกมาก
อบอุ่นในฤดูร้อน หนาวเย็นในฤดูหนาว

พบในเขตคาบสมุทรเกาหลีในตอนบน จีนด้าน
ตะวันออกเฉียงเหนือ พืชพรรณเป็นป่าผลัดใบ
ในเขตอบอุ่น



ลักษณะภูมิอากาศของทวีปเอเชีย



8. ภูมิอากาศแบบภาคพื้นทวีป-ฝนตกมาก
เย็นในฤดูร้อน และหนาวเย็นในฤดูหนาว

**บริเวณเกาะฮกไกโดของญี่ปุ่น จีนด้าน
ตะวันออกเฉียงเหนือ** พืชพรรณเป็นป่าผลัดใบ
ในเขตอบอุ่น



ลักษณะภูมิอากาศของทวีปเอเชีย



๑.ภูมิอากาศแบบกึ่งขั้วโลก-ฝนตกมาก ฤดูร้อนสั้น หนาวจัดในฤดูหนาว

พบในเขตรัสเซียแถบตอนใต้ และตอนเหนือของเส้นอาร์กติกเซอร์เคิลมีฝนมาก พืชพรรณส่วนใหญ่เป็นป่าสน ภาษารัสเซียเรียกว่า **ไทกา**

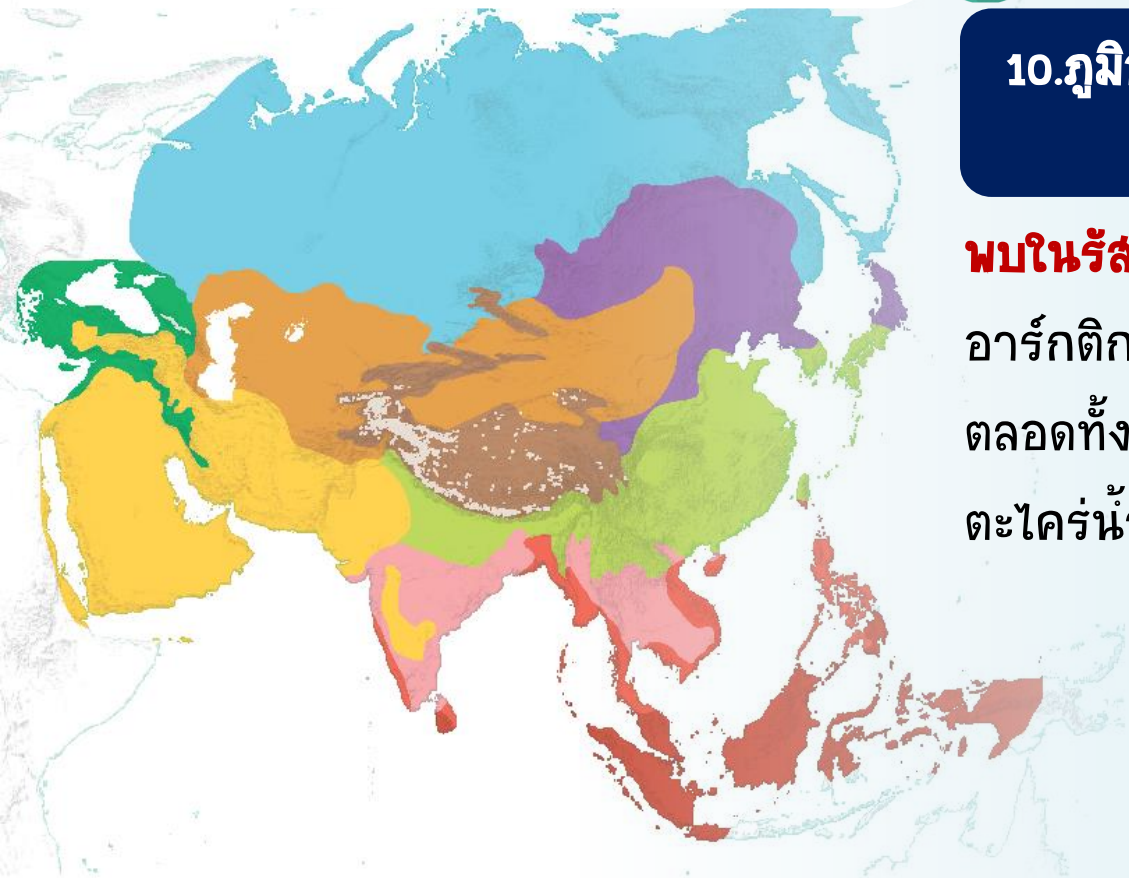


ลักษณะภูมิอากาศของทวีปเอเชีย



10. ภูมิอากาศแบบขั้วโลก-อากาศหนาวจัด (ET)

พบในรัสเซียตอนเหนือ และเกาะในมหาสมุทรอาร์กติกไปตลอดขั้วโลกเหนือ มีหิมะปกคลุมตลอดทั้งปี พืชพรรณส่วนใหญ่ คือ ไลเคน ตะไคร่น้ำ เรียกว่า **ทุนดรา**



ภูมิศาสตร์

สารบัญ



เรื่อง

ทวีปเอเชีย



ลักษณะทางกายภาพของทวีปเอเชีย



ลักษณะภูมิอากาศของทวีปเอเชีย



ทรัพยากรธรรมชาติและสิ่งแวดล้อม



ลักษณะทางประชากร เศรษฐกิจ สังคม และวัฒนธรรม



ภูมิภาคของทวีปเอเชีย

ทรัพยากรธรรมชาติและสิ่งแวดล้อม



พืชพรรณธรรมชาติ



1. พืชพรรณเขตภูเขาสูง

- พบในพื้นที่เทือกเขาสูง ตั้งแต่บริเวณเส้นทรอปิกออฟแคนเซอร์ขึ้นไปจนถึงตอนเหนือของเส้นอาร์กติกเซอร์เคิล ส่วนใหญ่เป็นต้นไม้ที่มีหนามอสส์และไลเคนอยู่ตามลำต้น

ไลเคน



หนามอสส์

2. พืชพรรณเขตร้อนและมรสุม

- พบหนาแน่นในเอเชียตะวันออกเฉียงใต้ และบริเวณซีกโลกใต้ มีพืชพรรณ 3 ประเภท ได้แก่ ป่าฝนเขตร้อน เป็นป่าดิบชื้น มีต้นไม้ลำต้นขึ้นอยู่หนาแน่น ป่ามรสุม เป็นป่าไม้ผลัดใบในเขตร้อนชื้น ทุ่งหญ้าสะวันนา เป็นทุ่งหญ้าเขตร้อนและต้นไม้ขนาดเล็ก

พืชพรรณธรรมชาติ

3. พืชพรรณเขตละติจูดกลาง

- พบในบริเวณตะวันตกของประเทศรัสเซีย ตะวันออกเฉียงใต้ของประเทศจีน และประเทศญี่ปุ่น และตะวันออกของทะเลเมดิเตอร์เรเนียน ส่วนใหญ่เป็นไม้สนแทรกสลับไม้ใบกว้าง และไม้เนื้ออ่อน เช่น เมเปิล โอ๊ก วอลนัต

วอลนัต



โอ๊ก



เมเปิล



4. พืชพรรณเขตเมดิเตอร์เรเนียน

- พบรอบๆ ทะเลเมดิเตอร์เรเนียน ในเขตประเทศตุรกี ซีเรีย อิสราเอล และจอร์แดน ส่วนใหญ่เป็นไม้พุ่มเตี้ยแทรกสลับไม้ยืนต้น

พืชพรรณธรรมชาติ

5. พืชพรรณเขตทะเลทรายและกึ่งทะเลทราย

- ส่วนใหญ่เป็นไม้ทนแล้ง ทูงหญ้า ตะบองเพชร ในบริเวณนี้มีแอ่งน้ำในทะเลทราย ที่เรียกว่า **โอเอซิส** จะพบอินทผลัม



6. พืชพรรณเขตอบอุ่น

- พบในเขตละติจูดกลางแถบรัสเซียตอนใต้ จีนตอนบนและเอเชียตะวันตกเฉียงใต้บางส่วน ส่วนใหญ่เป็นทูงหญ้าสำหรับใช้เลี้ยงสัตว์ และบางส่วนเป็นต้นไม้ขนาดเล็ก







พืชพรรณธรรมชาติ

7. พืชพรรณเขตป่าไทกา

- พบในรัสเซียส่วนใหญ่เป็นเขตหนาว



ป่าไทกา



8. พืชพรรณเขตทุนดรา

- พบในเขตรัสเซียตอนเหนือ ส่วนใหญ่เป็นพืชจำพวกหญ้าอมอสส์



หญ้าอมอสส์

สัตว์ต่าง ๆ ในเอเชีย

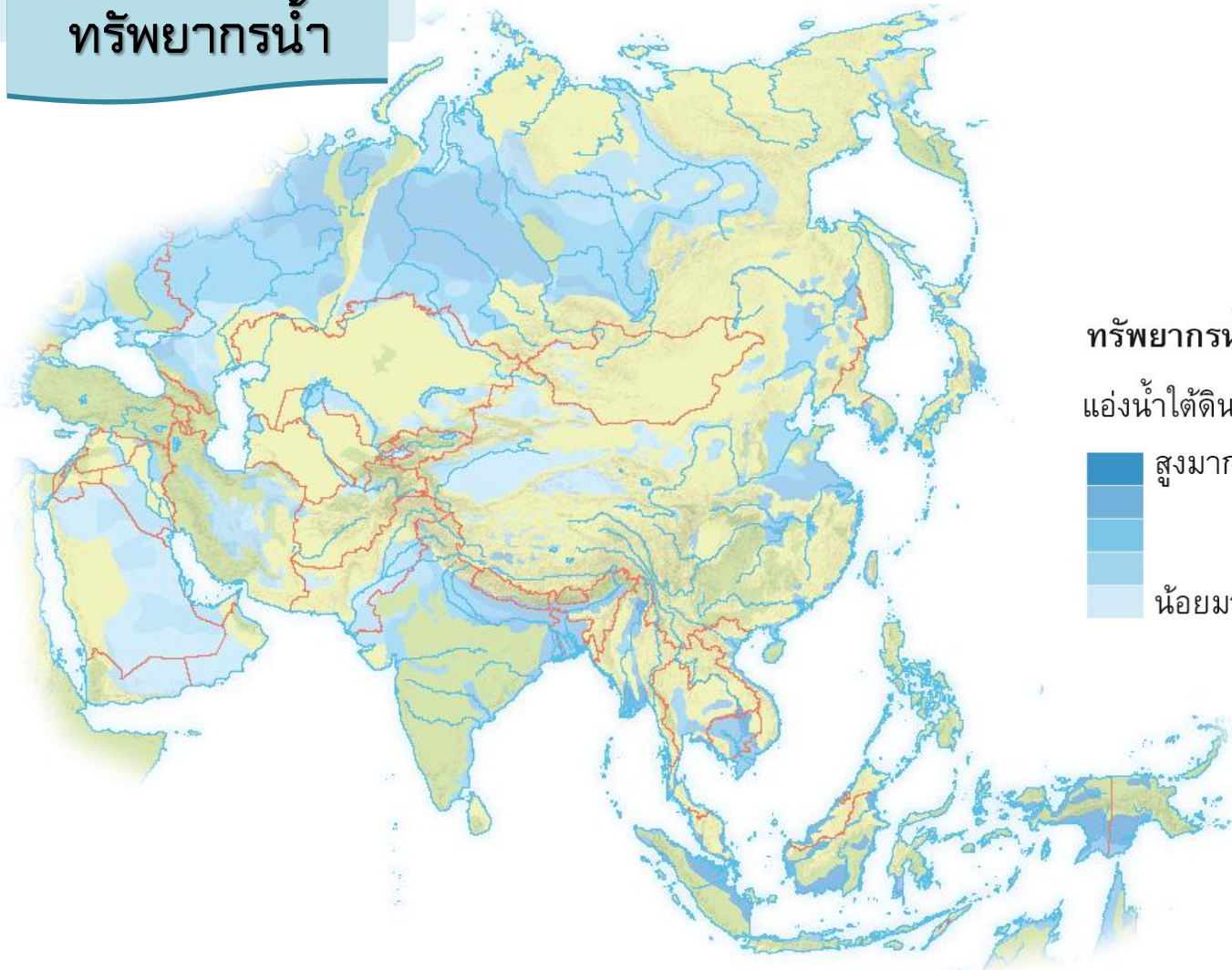


ดินในแต่ละแห่งจะแตกต่างกัน ขึ้นอยู่กับ **วัตถุกำเนิด ภูมิประเทศ ภูมิอากาศ พืชพรรณ และเวลา** หรือปัจจัยควบคุมดิน ดินในทวีปเอเชียจะมีลักษณะแตกต่างกัน ดังนี้



ดินเขตอากาศทุนดราและไทกา ดินจะมีลักษณะชั้นแฉะเพราะมีหิมะปกคลุม
ดินเขตแห้งแล้งและที่สูง ดินจะขาดความชื้น มีประโยชน์น้อย
เขตอบอุ่น ดินมีความอุดมสมบูรณ์ เหมาะแก่การทำการเกษตร
เขตร้อนชื้น มีปริมาณฝนตกชุก น้ำฝนจึงชะล้างธาตุอาหารในดินออกไป
ดินเขตที่ราบลุ่มแม่น้ำ มีสารอาหารอุดมสมบูรณ์มากที่สุด

ทรัพยากรน้ำ



ทรัพยากรน้ำใต้ดิน

แอ่งน้ำใต้ดินหลัก

สูงมาก

น้อยมาก

ชั้นหินซึบซึอน

ชั้นหินอุ้มน้ำระดับตื้น

ทรัพยากรน้ำ

น้ำ

- เป็นทรัพยากรธรรมชาติที่สำคัญสำหรับการเกษตรของทวีปเอเชีย
- เป็นส่วนสำคัญในระบบอุตสาหกรรม การขนส่งทางน้ำ การผลิตไฟฟ้า

แหล่งน้ำ

- ทวีปเอเชียมีทรัพยากรน้ำผิวดิน
- น้ำจากธารน้ำแข็งบนเทือกเขาสูง
- น้ำใต้ดินกระจายอยู่ในทุกภูมิภาค



แม่น้ำฉางเจียง (แยงซี) ที่ราบสูงทิเบต ประเทศจีน มหาสมุทรแปซิฟิก



แม่น้ำฮือบ เทือกเขาอัลไต ประเทศรัสเซีย ทะเลคารา




แม่น้ำหวางเหอ (ฮวงโห) ที่ราบสูงทิเบต ประเทศจีนมหาสมุทรแปซิฟิก



แม่น้ำโขง ที่ราบสูงทิเบต ประเทศจีน เมียนมา ลาว ไทย กัมพูชา เวียดนาม มหาสมุทรแปซิฟิก



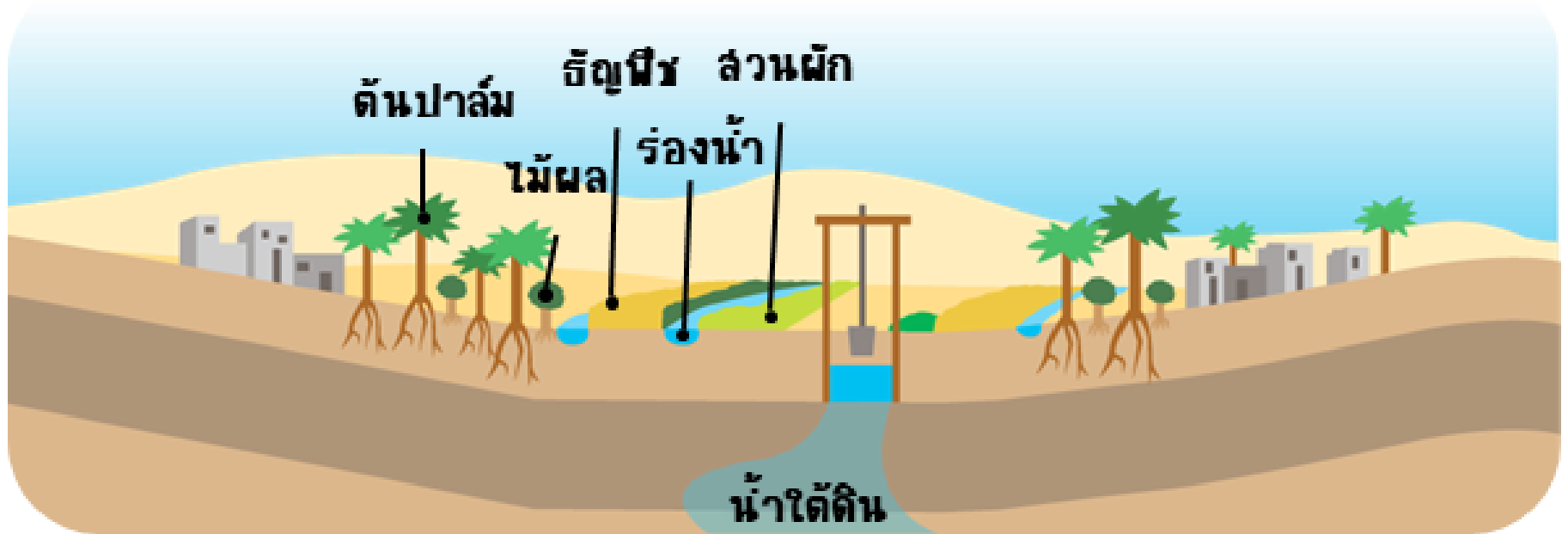
แม่น้ำสินธุ เทือกเขาหิมาลัย ประเทศอินเดีย ปากีสถาน มหาสมุทรอินเดีย



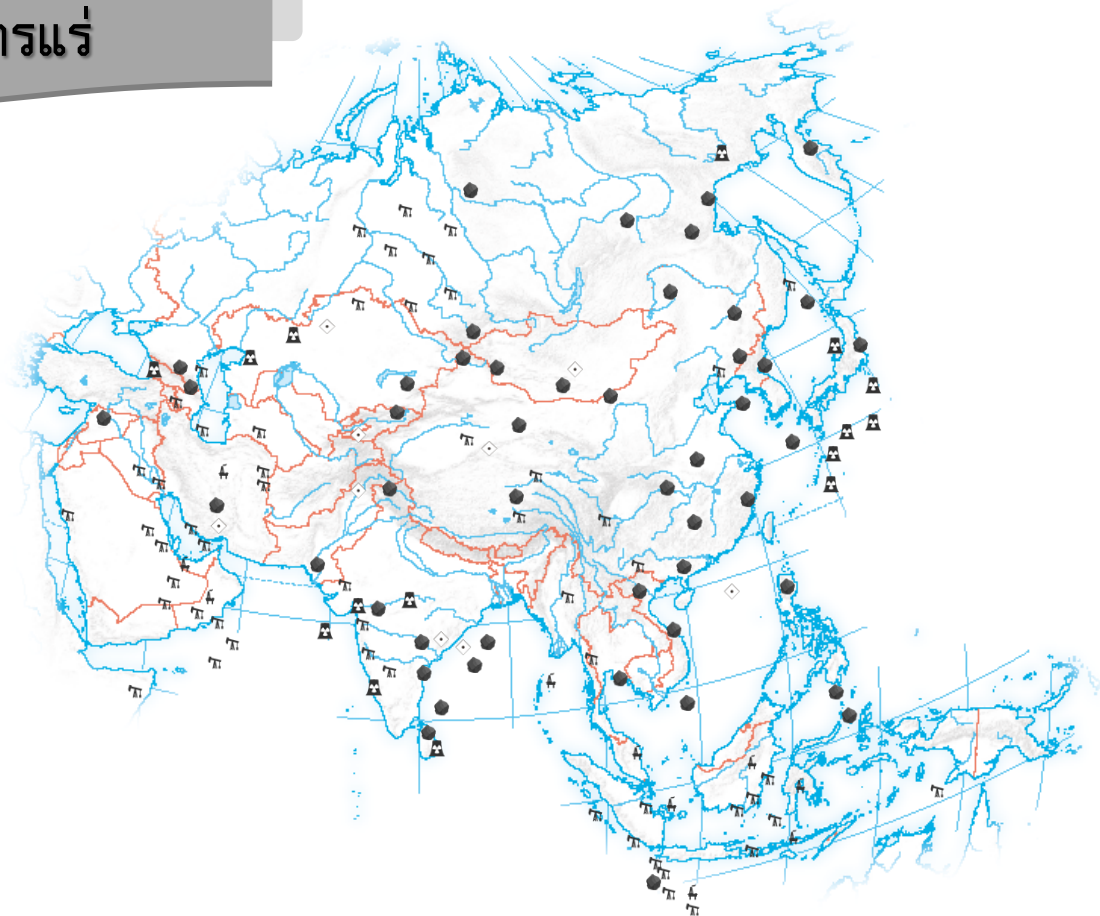
แม่น้ำยูเฟรทีส เทือกเขาทางตะวันออกของตุรกี ประเทศตุรกี ซีเรีย อิรัก อ่าวเปอร์เซีย



การใช้ประโยชน์จากน้ำ



ทรัพยากรแร่



ถ่านหิน



ปิโตเลียม



ยูเรเนียม



โรงไฟฟ้านิวเคลียร์

ลักษณะทรัพยากรธรรมชาติ



การขุดเจาะน้ำมันในประเทศแถบตะวันออกกลาง

เอเชียตะวันตกเฉียงใต้

- มีทรัพยากรพลังงานด้านปิโตรเลียมมาก
- มีน้ำมันดิบและแก๊สธรรมชาติ
- อยู่บริเวณอ่าวเปอร์เซีย เช่น ซาอุดีอาระเบีย อิรัก อิหร่าน



การทำเหมืองแร่ในประเทศคาซัคสถาน

เอเชียกลาง

- เป็นแหล่งผลิตโครเมียมได้มากที่สุดในโลก คาซัคสถาน
- พบมากทางตอนเหนือของประเทศใกล้เคียงกับเทือกเขาอูรัล

ลักษณะทรัพยากรธรรมชาติ



การทำเหมืองถ่านหินในประเทศจีน



ตลาดขายเพชรพลอยในประเทศเมียนมา

เอเชียตะวันออก

- มีแร่สำรอง เช่น ปิโตรเลียม ถ่านหิน แก๊สธรรมชาติ หินน้ำมัน เหล็ก **จีน มีแร่สำรองมาก**

เอเชียตะวันออกเฉียงใต้

- มีแร่หายาก เช่น อัญมณี ทับทิม หยก และพลอย
- ฟิลิปปินส์มีแหล่งแร่ทองคำใหญ่ที่สุด
อันดับ 2 ของโลก

ลักษณะทรัพยากรธรรมชาติ



การทำเหมืองแร่ยูเรเนียมในประเทศอินเดีย

เอเชียใต้

- มีแร่ เหล็ก ถ่านหิน ลิกไนต์ ยูเรเนียม
- มีน้ำมันดิบและแก๊สธรรมชาติ



King

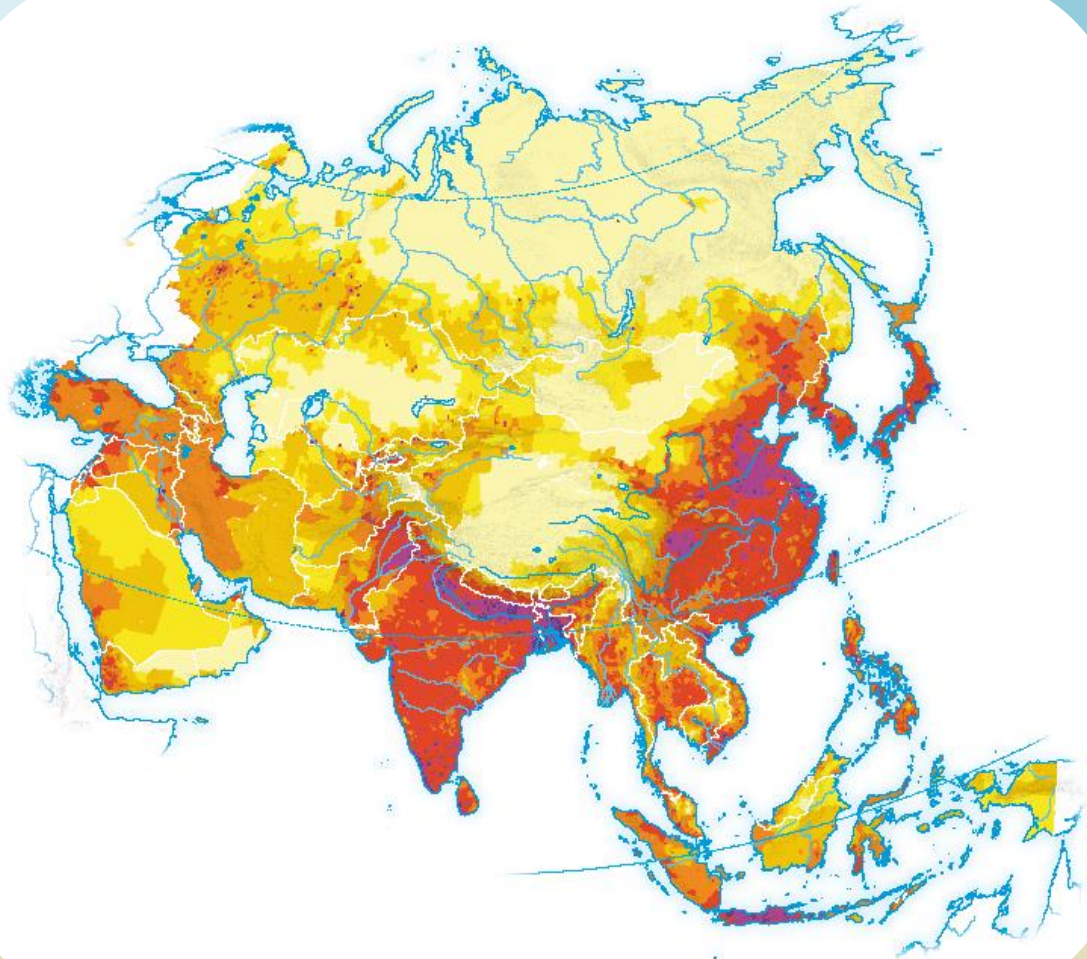
&



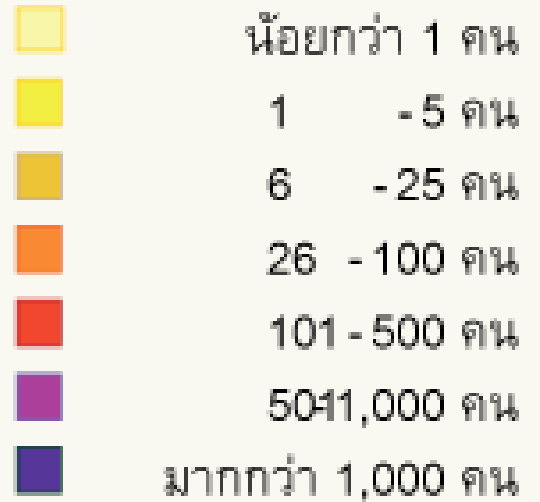
Queen

ลักษณะทางประชากร เศรษฐกิจ สังคม และวัฒนธรรม 1/11





ความหนาแน่นของประชากร





ตาราง จำนวนประชากรในทวีปเอเชีย 5 อันดับแรก

ลำดับที่	ประเทศ	จำนวนประชากร (ล้านคน)	
1	จีน	1,433.7	อันดับ 1 ของโลก
2	อินเดีย	1,366.4	อันดับ 2 ของโลก
3	อินโดนีเซีย	270.6	อันดับ 4 ของโลก
4	ปากีสถาน	216.5	อันดับ 5 ของโลก
5	บังกลาเทศ	164.7	



ที่มา : worldpopulation 2019

การตั้งถิ่นฐานของประชากรในทวีปเอเชีย

- **1.บริเวณหมู่เกาะภูเขาไฟ** มีดินจากภูเขาไฟอุดมสมบูรณ์ เหมาะแก่การทำเกษตร ประชากรหนาแน่น
- **2.บริเวณที่ราบลุ่มแม่น้ำ** เหมาะแก่การทำเกษตร ประชากรหนาแน่น
- **3.บริเวณเขตพื้นที่สูงและมีอากาศหนาวเย็น** ภูเขาซับซ้อนอากาศหนาวเย็น เดินทางไม่สะดวก คนอาศัยอยู่น้อย
- **4.บริเวณทะเลทรายแห้งแล้ง** มีฝนตกน้อย แห้งแล้ง คนอาศัยอยู่น้อย





ที่ราบลุ่มแม่น้ำคงคา-พรหมบุตร
ประเทศอินเดีย

1/10

บริเวณที่ราบลุ่มแม่น้ำ

- เป็นพื้นที่เกษตรกรรมสำคัญ
- ได้พัฒนาจนเป็นเมืองใหญ่
- มีระบบโครงสร้างพื้นฐานต่างๆ เช่น ไฟฟ้า น้ำประปา เป็นต้น



กรุงเทพมหานคร
ประเทศอินโดนีเซีย

บริเวณหมู่เกาะภูเขาไฟ

- เป็นที่ตั้งของเมืองปัตตาเวีย หรือ
กรุงเทพมหานครในปัจจุบัน
- ได้รับการพัฒนาจนเป็นเมืองอุตสาหกรรม
และเป็นเมืองท่าสำคัญ



ที่ราบเขตหนาวไซบีเรีย
ในประเทศรัสเซีย

บริเวณที่ราบเขตหนาวไซบีเรีย

- มีแม่น้ำฮ็อบและแม่น้ำเยนิเซย์ไหลผ่าน
- ลักษณะภูมิประเทศที่ราบลุ่มแม่น้ำ
- ภูมิอากาศหนาวจัดเป็นเวลายาวนาน
- ฤดูหนาวมีหิมะปกคลุม



จามรีบนที่ราบสูงทิเบต
ที่มีอากาศหนาวเย็น

บริเวณเขตพื้นที่สูง

- เป็นอุปสรรคสำคัญในการตั้งถิ่นฐาน
- บริเวณเทือกเขาหิมาลัย ที่ราบสูงทิเบต
- มีภูมิประเทศเป็นภูเขาสลับซับซ้อน
- มีอากาศหนาวเย็น



โอเอซิส
ในประเทศซาอุดีอาระเบีย

บริเวณทะเลทรายแห้งแล้ง

- มีฝนตกน้อยหรือไม่ตกเลย
- ไม่มีพืชพรรณหรือมีอยู่น้อย

กลุ่มมองไกลยอด



เป็นชาติพันธุ์ผิวเหลือง ผมหวดำ ตาเรียวเล็ก จมูกเล็ก แพน เป็น
กลุ่มที่มีจำนวนประชากรมากที่สุดในเอเชียและของโลก ตั้งถิ่น
ฐานอยู่ใน

เอเชียตะวันออก ได้แก่ ชาวญี่ปุ่น เกาหลี จีน ทิเบต มองโกเลีย

เอเชียกลาง ได้แก่ ชาวเติร์กเมนิสถาน และ

ประชากรในเอเชียตะวันออกเฉียงใต้ ได้แก่ ชาวไทย

เวียดนาม กัมพูชา ลาว พม่า มาเลเซีย ทิมอร์-เลสเต ฟิลิปปินส์
รวมทั้งชนกลุ่มน้อย ชาวม้ง กะเหรี่ยง อีก้อ มูเซอ



ชาวจีนเชื้อชาติมองไกลยอด

กลุ่มคอเคซอยด์



เป็นชาติที่มีผิวขาว ผมนดำ จมูกโด่ง รูปร่าง
สูงใหญ่ ริมฝีปากบาง
อาศัยอยู่บริเวณเอเชียกลาง
และเอเชียตะวันตกเฉียงใต้



ชาวอาหรับเชื้อชาติคอเคซอยด์


กลุ่มนิกรอยด์



เป็นชาติพันธุ์ที่มีผิวดำ ผมหยิก ริมฝีปากหนา รูปร่าง
เล็ก อาศัยอยู่แถบเอเชียใต้
และหมู่เกาะในเอเชียตะวันออกเฉียงใต้ ได้แก่ ประเทศ
อินโดนีเซีย บรูไนดารุสซาลาม และติมอร์-เลสเต



ชาวติมอร์เชื้อชาตินิกรอยด์



ศาสนาและความเชื่อต่าง ๆ ในทวีปเอเชีย

1/12

ตัวอย่างประเทศที่นับถือ

ศาสนาคริสต์	เกาหลีใต้ ฟิลิปปินส์ อินโดนีเซีย และมีการกระจายอยู่ในประเทศต่าง ๆ
ศาสนาอิสลาม อันดับ 1	กลุ่มประเทศอาหรับ ตุรกี ประเทศในเอเชียใต้ เอเชียกลาง เอเชียตะวันออกเฉียงใต้ เช่น มาเลเซีย อินโดนีเซีย
พระพุทธศาสนา	กลุ่มประเทศคาบสมุทรอินโดจีน เอเชียใต้ เอเชียตะวันออกเฉียง
ศาสนาพราหมณ์-ฮินดู 2.	ประเทศอินเดีย เนปาล และเกาะบาหลีของอินโดนีเซีย
ลัทธิขงจื้อและลัทธิเต๋า	จีนแถบตะวันออกเฉียง เกาหลีเหนือ เวียดนาม และลาวทางตอนเหนือ

ลักษณะสังคมและวัฒนธรรม

ด้านกีฬา



การแข่งขันกีฬาฮอกกี้น้ำแข็งในร่มของภูมิภาคเอเชียใต้




- กีฬาของตะวันตก เช่น ฟุตบอล เทนนิส วอลเลย์บอล มวยสากล
- มีการแข่งขันกีฬาอาชีพประเภทต่าง ๆ ในเวทีระดับโลก

ด้านอาหาร



ร้านอาหารฟาสต์ฟู้ดที่เปิดสาขาในประเทศจีน



- ได้รับความนิยมมากในเอเชีย
- ราคาถูก สะดวกรวดเร็ว
- รสชาติเหมาะกับคนเอเชีย

ลักษณะสังคมและวัฒนธรรม

ด้านดนตรี



ดนตรี K POP ที่ได้รับอิทธิพลทางวัฒนธรรมตะวันตก



- วัฒนธรรมดนตรีจากอังกฤษและสหรัฐอเมริกา
- เป็นที่นิยมอย่างมากของคนเอเชีย

ด้านเทคโนโลยี



สมาร์ทโฟนมีบทบาทในการดำเนินชีวิตอย่างมาก



- มีบทบาทต่อการดำเนินชีวิตประจำวัน
- สมาร์ทโฟน มีต้นกำเนิดมาจากประเทศตะวันตก
- นิยมนำมาใช้และผลิตเป็นแบร์ดของคนเอเชีย
- ได้รับการยอมรับจากทั่วโลก

ทำเลที่ตั้งและกิจกรรมทางเศรษฐกิจที่สำคัญของเอเชีย1/10



เขตเศรษฐกิจสำคัญของประเทศจีน



เขตเศรษฐกิจสำคัญประเทศญี่ปุ่น



เกษตรกรรมที่สำคัญของประเทศอินเดีย





เกษตรกรรมในทวีปเอเชีย



เอเชียเหนือ



การเลี้ยงกวางเรนเดียร์
บริเวณที่ราบไซบีเรีย

เอเชียกลาง



การปลูกผลไม้
ในประเทศจอร์เจีย

เอเชียตะวันตกเฉียงใต้



การปลูกข้าวสาลี
ในทะเลทรายอาหรับ

เอเชียใต้



การปลูกชา
ในประเทศอินเดีย

เอเชียตะวันออกเฉียงใต้



การเกษตรแนวตั้ง
ในประเทศสิงคโปร์

เอเชียตะวันออก



การปลูกชา
ในประเทศญี่ปุ่น

ลักษณะเศรษฐกิจ



อุตสาหกรรมในทวีปเอเชีย

เอเชียเหนือ



เหมืองถ่านหิน
ในประเทศรัสเซีย

เอเชียกลาง



อุตสาหกรรมน้ำมัน
ในประเทศคาซัคสถาน

เอเชียตะวันตกเฉียงใต้



อุตสาหกรรมน้ำมัน
ในประเทศซาอุดีอาระเบีย

เอเชียใต้



อุตสาหกรรมสิ่งทอ
ในประเทศอินเดีย

เอเชียตะวันออกเฉียงใต้



อุตสาหกรรมประกอบรถยนต์
ในประเทศไทย

เอเชียตะวันออก



อุตสาหกรรมเหล็ก
ในประเทศจีน



ลักษณะเศรษฐกิจ



การคมนาคมขนส่งในทวีปเอเชีย

ทางถนน




ทางหลวงสายเอเชีย
ที่ราบสูงทิเบต

ทางน้ำ



โครงการทำเรื่อน้ำลิกทวาย
ประเทศเมียนมา

ทางอากาศ

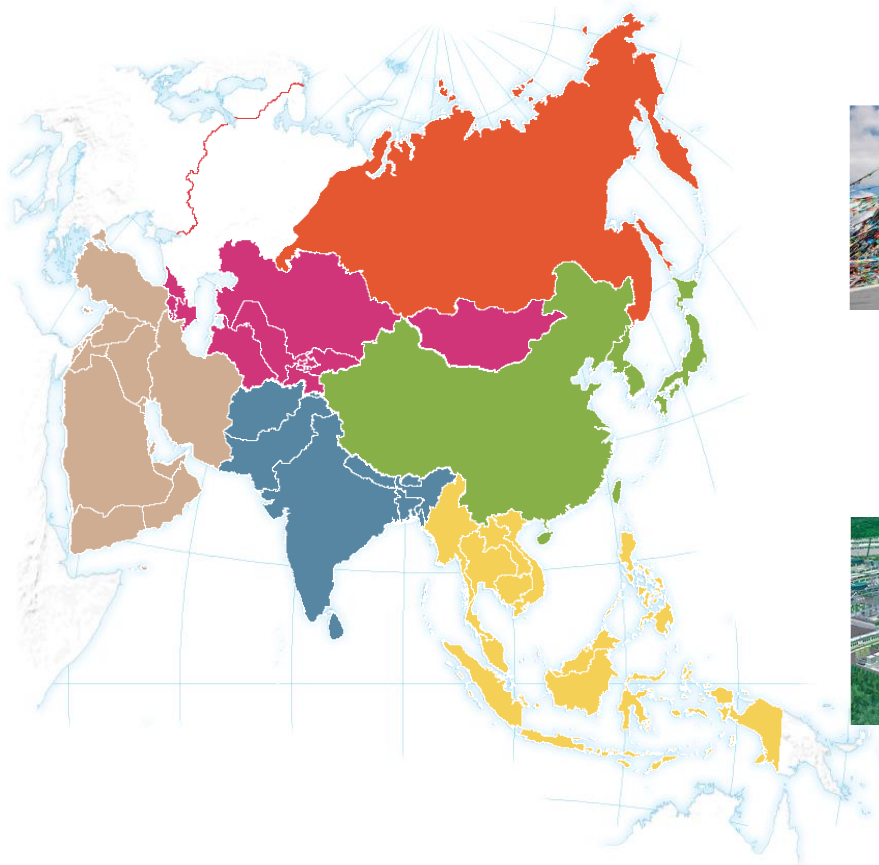


โครงการทำอากาศยานเสียมเรียบ
ประเทศกัมพูชา

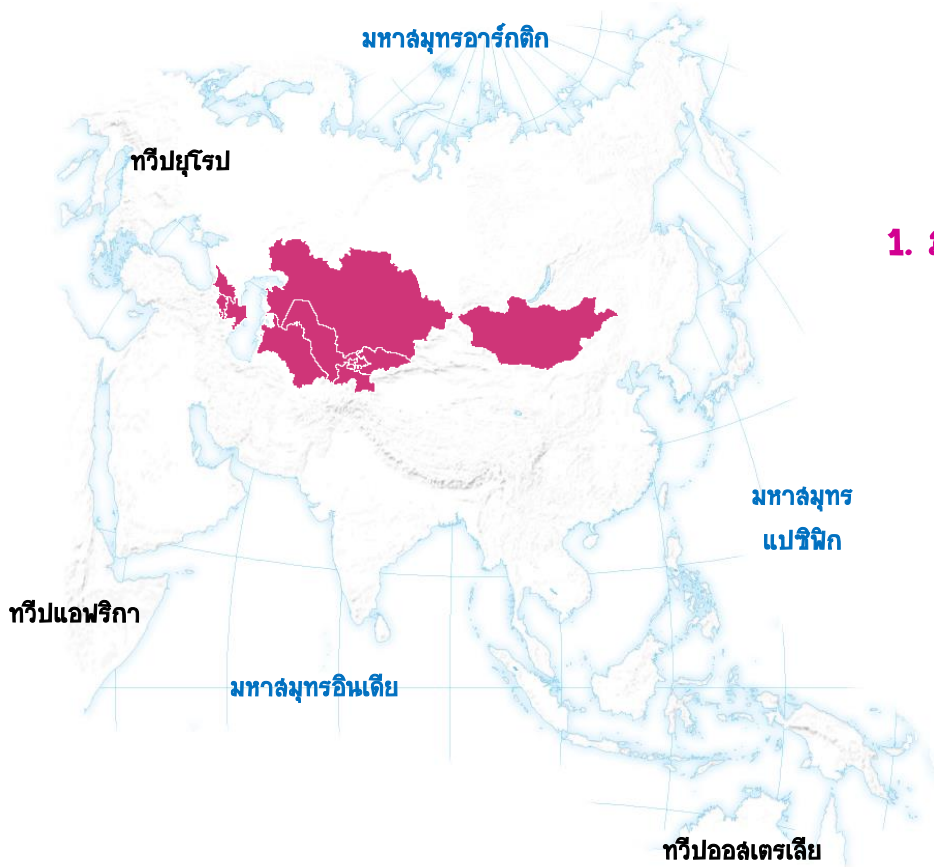
ทางราง



รถไฟความเร็วสูงระหว่างภูมิภาค
ประเทศญี่ปุ่น



ภูมิภาคทางภูมิศาสตร์ของทวีปเอเชีย



1. ภูมิภาคเอเชียกลาง
2. ภูมิภาคเอเชียตะวันออกเฉียงใต้
3. ภูมิภาคเอเชียใต้
4. ภูมิภาคเอเชียตะวันออกเฉียงใต้
5. ภูมิภาคเอเชียตะวันออก

1. ภูมิภาคเอเชียกลาง ประกอบด้วย 9 ประเทศ

- คาซัคสถาน 
- เติร์กเมนิสถาน 
- มองโกเลีย 
- จอร์เจีย 
- อุซเบกิสถาน 
- อาร์เมเนีย 
- คีร์กีซสถาน 
- อาเซอร์ไบจาน 
- ทาจิกิสถาน 

ภูมิภาคทางภูมิศาสตร์ของทวีปเอเชีย

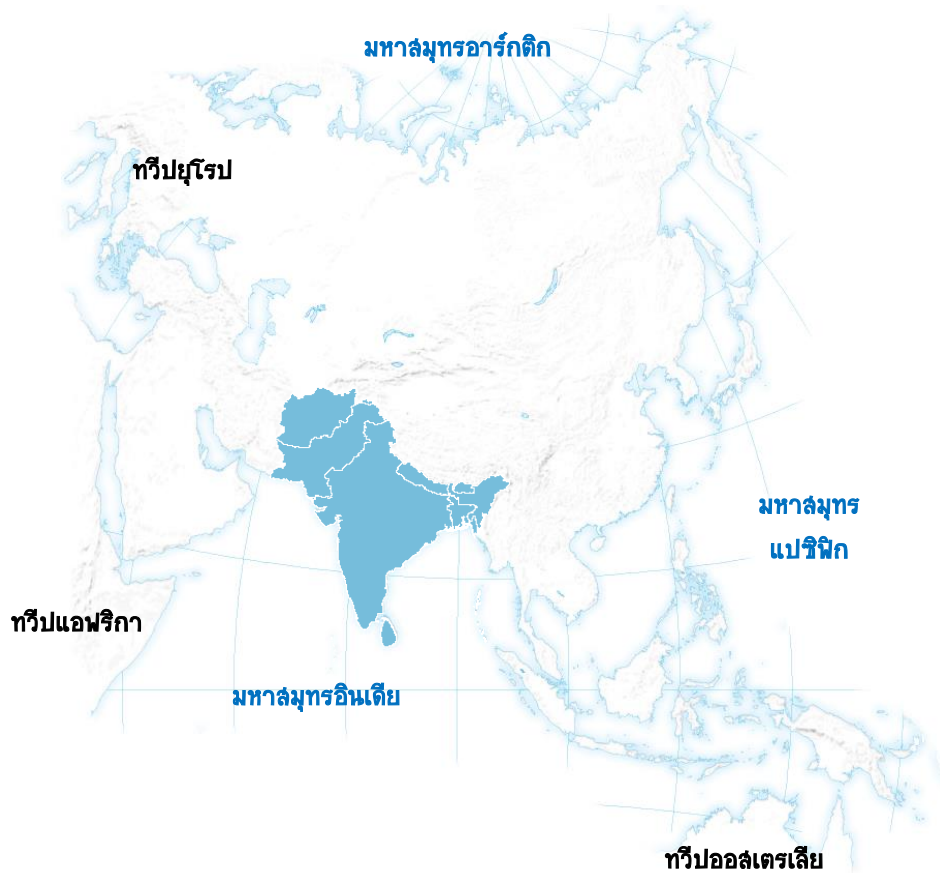


- 1. ภูมิภาคเอเชียกลาง
- 2. ภูมิภาคเอเชียตะวันตกเฉียงใต้
- 3. ภูมิภาคเอเชียใต้
- 4. ภูมิภาคเอเชียตะวันออกเฉียงใต้
- 5. ภูมิภาคเอเชียตะวันออก

2. ภูมิภาคเอเชียตะวันตกเฉียงใต้ ประกอบด้วย

- ตุรกี 
- คูเวต 
- ไชปรัส 
- บาห์เรน 
- เลบานอน 
- กาตาร์ 
- ซีเรีย 
- สหรัฐอาหรับเอมิเรตส์ 
- อิสราเอล 
- จอร์แดน 
- ซาอุดีอาระเบีย 
- อิรัก 
- โอมาน 
- อิหร่าน 
- เยเมน 

ภูมิภาคทางภูมิศาสตร์ของทวีปเอเชีย

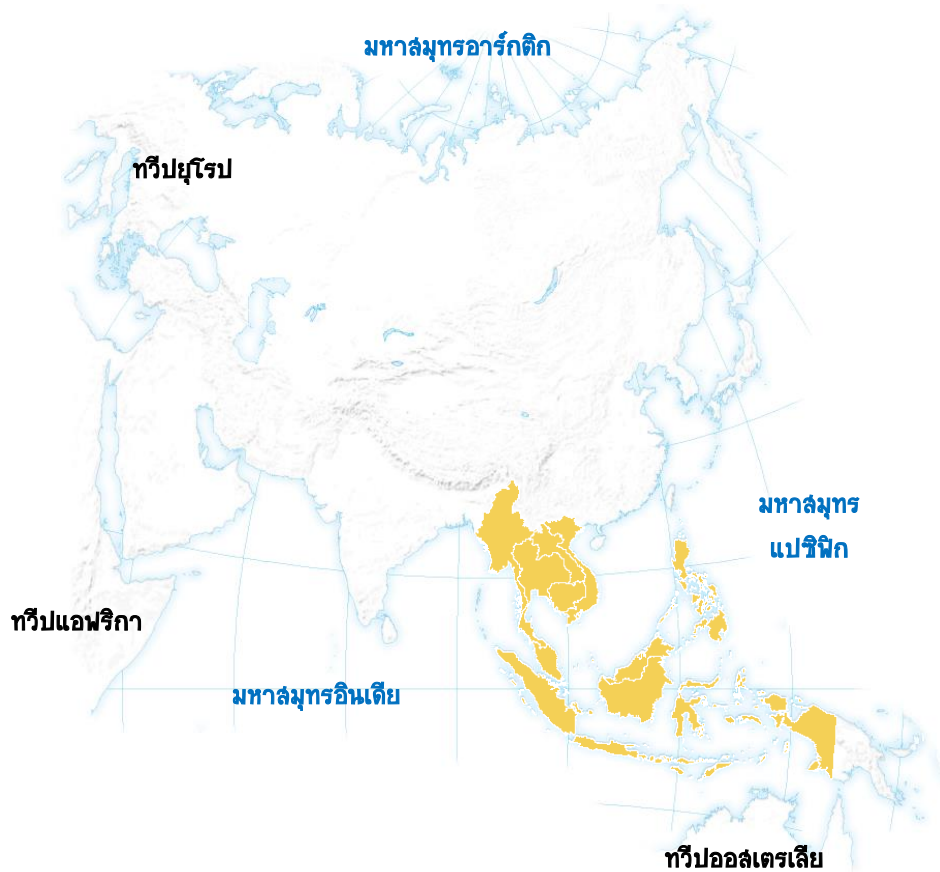


1. ภูมิภาคเอเชียกลาง
2. ภูมิภาคเอเชียตะวันตกเฉียงใต้
3. ภูมิภาคเอเชียใต้
4. ภูมิภาคเอเชียตะวันออกเฉียงใต้
5. ภูมิภาคเอเชียตะวันออก

3. ภูมิภาคเอเชียใต้ ประกอบด้วย

- | | | | |
|---------------|--|-------------|--|
| • อินเดีย | | • ภูฏาน | |
| • อัฟกานิสถาน | | • บังกลาเทศ | |
| • ปากีสถาน | | • ศรีลังกา | |
| • เนปาล | | • มัลดีฟส์ | |

ภูมิภาคทางภูมิศาสตร์ของทวีปเอเชีย



1. ภูมิภาคเอเชียกลาง
2. ภูมิภาคเอเชียตะวันออกเฉียงใต้
3. ภูมิภาคเอเชียใต้
4. ภูมิภาคเอเชียตะวันออกเฉียงใต้
5. ภูมิภาคเอเชียตะวันออก

4. ภูมิภาคเอเชียตะวันออกเฉียงใต้ ประกอบด้วย

- เมียนมา 
- บรูไน 
- ลาว 
- สิงคโปร์ 
- ไทย 
- ฟิลิปปินส์ 
- กัมพูชา 
- อินโดนีเซีย 
- เวียดนาม 
- ติมอร์-เลสเต 
- มาเลเซีย 

ภูมิภาคทางภูมิศาสตร์ของทวีปเอเชีย

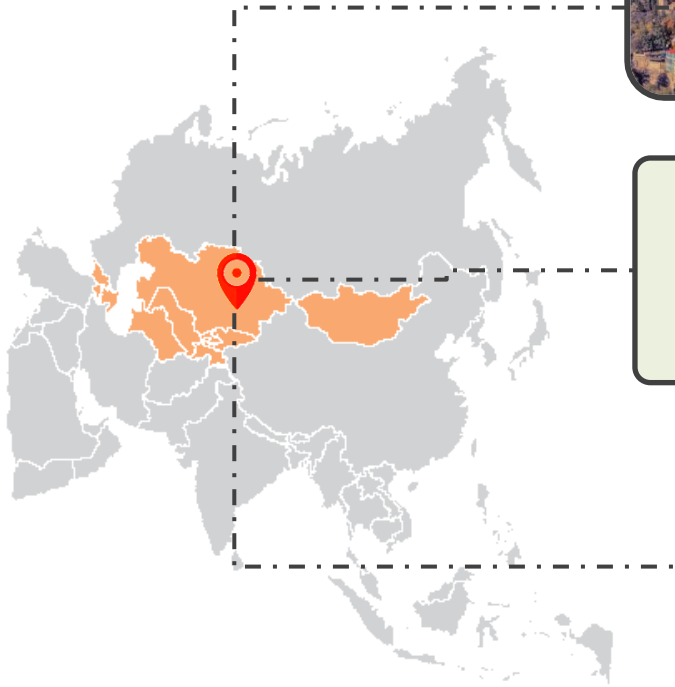


1. ภูมิภาคเอเชียกลาง
2. ภูมิภาคเอเชียตะวันตกเฉียงใต้
3. ภูมิภาคเอเชียใต้
4. ภูมิภาคเอเชียตะวันออกเฉียงใต้
5. ภูมิภาคเอเชียตะวันออก

5. ภูมิภาคเอเชียตะวันออก ประกอบด้วย

- สาธารณรัฐประชาชนจีน 
- เกาหลีเหนือ 
- เกาหลีใต้ 
- ญี่ปุ่น 
- ไต้หวัน 

ภูมิภาคของทวีปเอเชีย



ภูมิภาคเอเชียกลาง

๑. อดีตดินแดนสหภาพโซเวียต

- เมื่อวันที่ ๒๖ ธันวาคม พ.ศ. ๒๕๓๕ สหภาพสาธารณรัฐสังคมนิยมโซเวียตได้ถูกยุบอย่างเป็นทางการ

๒. เชื้อและศาสนา

- ประชากรส่วนใหญ่มีเชื้อชาติเป็นของตนเอง
- นับถือศาสนาอิสลาม

๓. วิถีชีวิตในทุ่งหญ้าและทะเลทรายเขตอบอุ่น

- วิถีชีวิตในทุ่งหญ้าเด่นชัดมากในประเทศมองโกเลีย
- มีอาชีพหลัก คือ การเลี้ยงสัตว์แบบเร่ร่อนตามสภาพพื้นที่ที่มีหญ้าเป็นอาหารแก่สัตว์

ภูมิภาคของทวีปเอเชีย

ภูมิภาคเอเชียตะวันตกเฉียงใต้



๑. ดินแดนแห่งทะเลทราย

- มีอากาศแห้งแล้ง ฝนตกน้อย ในบางพื้นที่จะมีธารน้ำไหลใต้ดิน เรียกว่า “โอเอซิส”



๒. แหล่งกำเนิดศาสนาสำคัญของโลก

- คริสต์ศาสนามีกำเนิดในดินแดนประเทศอิสราเอล
- มีการประกอบศาสนพิธีที่สำคัญทางศาสนา เรียกว่า “ฮัจญ์”



๓. วิถีชีวิตในทะเลทรายเขตร้อน

- ประชากรส่วนใหญ่เป็นอาหรับ
- มีรายได้จากแหล่งปิโตรเลียม

ภูมิภาคของทวีปเอเชีย

ภูมิภาคเอเชียใต้



๑. แม่น้ำสำคัญจากเทือกเขาหิมาลัย

- แม่น้ำสินธุ
- แม่น้ำคงคา
- แม่น้ำพรหมบุตร

๒. วิถีชีวิตที่ราบลุ่ม

- เป็นพื้นที่เกษตรกรรมกว้างใหญ่ของอินเดีย
- ชาวอินเดียเคารพนับถือแม่น้ำคงคาเป็นแม่น้ำศักดิ์สิทธิ์

๓. บอลลิวูดแห่งบอมเบย์

- บอลลิวูด ศูนย์รวมความบันเทิงเมืองมุมไบ
- เมืองมุมไบมีชื่อเสียงในด้านการผลิตภาพยนตร์และโทรทัศน์ของอินเดีย

ภูมิภาคของทวีปเอเชีย



ภูมิภาคเอเชียตะวันออก

๑. อารยธรรมจีน

- มรดกทางอารยธรรมของจีนมีคุณค่าจนได้รับขึ้นทะเบียนเป็นมรดกโลก ที่สำคัญ เช่น กำแพงเมืองจีน

๒. วิถีชีวิตบนที่ราบสูง

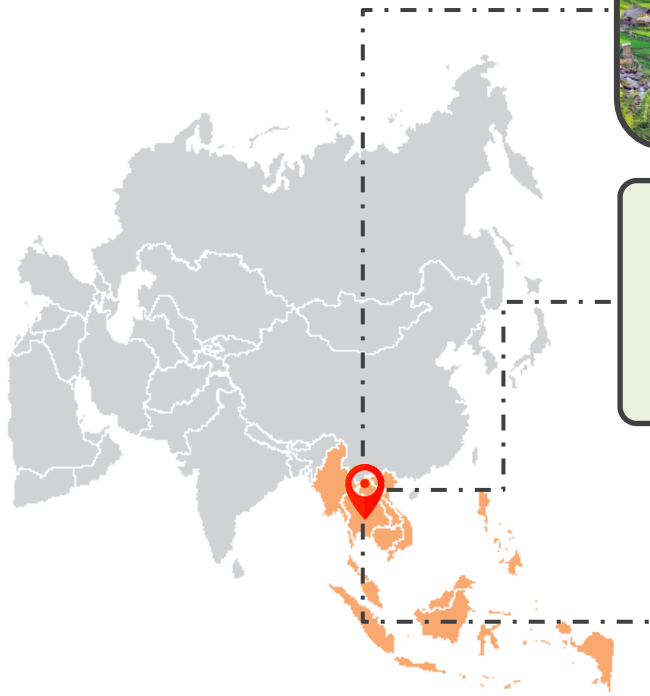
- ชาวทิเบตอาศัยอยู่บนพื้นที่สูง ที่มีอากาศหนาวเย็น
- มีอาชีพขุดแร่เหล็ก ทองแดง สังกะสี ตะกั่ว เป็นต้น

๓. One Belt, One Road

- เป็นโครงการสร้างเส้นทางคมนาคม ๒ เส้นทาง ได้แก่ เส้นทางเชื่อมโยงทางบก และเส้นทางเชื่อมโยงทางทะเล

ภูมิภาคของทวีปเอเชีย

ภูมิภาคเอเชียตะวันออกเฉียงใต้



๑. วิถีชีวิตเขตร้อน

- สภาพภูมิประเทศเป็นที่ราบลุ่มน้ำ
- มีพื้นที่เพาะปลูกมาก โดยเฉพาะข้าว

๒. ความหลากหลายทางวัฒนธรรม

- กลุ่มวัฒนธรรมลุ่มแม่น้ำโขง
- กลุ่มวัฒนธรรม มาเลเซีย
- กลุ่มวัฒนธรรมฟิลิปปินส์

๓. ระเบียงเศรษฐกิจอนุภาคลุ่มน้ำโขง

- จีน (มณฑลยูนนาน) เมียนมา ลาว ไทย กัมพูชา และเวียดนาม

ระเบียงเศรษฐกิจอนุภาคลุ่มน้ำโขง



ระเบียงเศรษฐกิจเหนือ - ใต้

จุดเริ่มต้นในแนวเหนือ-ใต้ คือ เมืองคุนหมิง ส่วนจุดปลายจะแยกเป็น ๒ สาย คือ ประเทศไทยและเวียดนาม

ระเบียงเศรษฐกิจตะวันออก - ตะวันตก

เริ่มต้นจากเมืองดานัง เมืองท่าสำคัญของเวียดนาม ตัดผ่านลาวและไทย มายังเมืองมะละแหม่ง ในเมียนมา

ระเบียงเศรษฐกิจตอนใต้

เชื่อมระหว่างไทย กัมพูชา และเวียดนาม



วัฒนธรรมไทย

วัฒนธรรมไทยมีเอกลักษณ์เฉพาะที่สอดคล้องกับวิถีชีวิตของคนไทย โดยจำแนกได้ ดังนี้

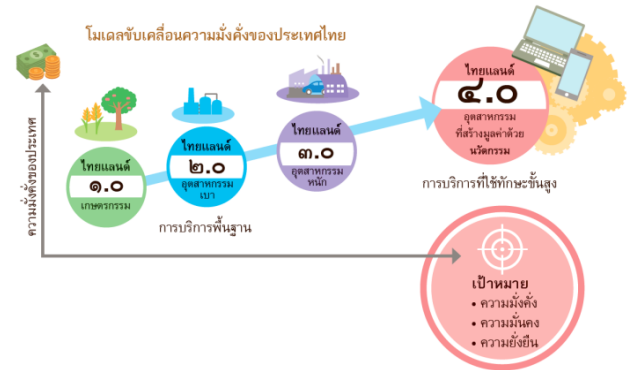
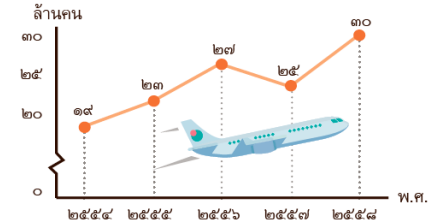
- สภาพแวดล้อมทางภูมิศาสตร์
- อิทธิพลจากพระพุทธศาสนา
- ภูมิหลังทางประวัติศาสตร์
- การรับวัฒนธรรมอื่นมาปรับใช้

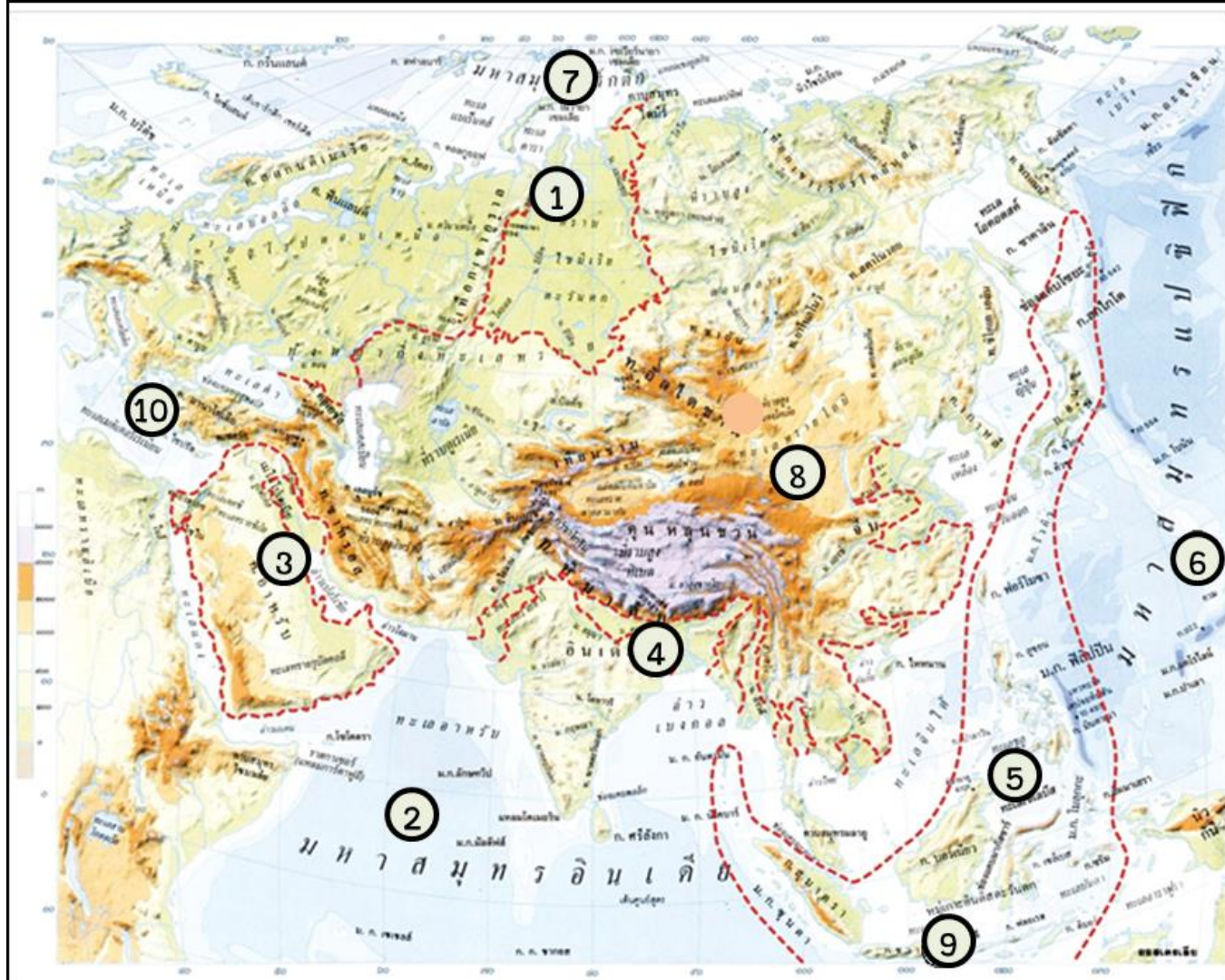
อุตสาหกรรมการท่องเที่ยว

มีศิลปวัฒนธรรมอันเป็นเอกลักษณ์ และมีการให้บริการที่ดี

ไทยแลนด์ ๔.๐ ยุทธศาสตร์ชาติ

เป็นการปฏิรูปโครงสร้างเศรษฐกิจที่เน้นการใช้เทคโนโลยี และวัฒนธรรมเข้ามาช่วยพัฒนาเพื่อเป็นเครื่องมือนำพาประเทศไปสู่ความ มั่งคั่ง มั่นคง และยั่งยืน











ชิ้นงานเรื่อง ทวีปเอเชีย

- ให้นักเรียนแบ่งกลุ่ม 10 กลุ่ม (จะได้กลุ่มละประมาณ 5 คน) ไปศึกษาเกี่ยวกับภูมิภาคต่าง ๆ ของทวีปเอเชีย เป็น Mind Mapping
- ใส่กระดาษร้อยปอนด์ ขนาด A3
- กำหนดส่งถึง วันพฤหัสบดี ที่ 20 สิงหาคม 2563 **พร้อมการนำเสนอ**

ที่ตั้ง/อาณาเขต

ลักษณะภูมิประเทศ

ลักษณะภูมิอากาศ

เอเชีย.....



สภาพสังคมและวัฒนธรรม

ประชากร

ทรัพยากรธรรมชาติ